



Муниципал кӕзонӕ Гуӕхушӕлӕ «Нальшык Къалӕ
округым и шыплӕ администрацӕм и мытъкур
зехъзынымкӕлӕрӕ щы зӕхушытыкӕхэмкӕрӕ унафӕ
зышӕ Департамент»

Муниципал казна мехкӕмеси «Нальчик сахар
округну жер-жерли администрациясыны мюлкге
оноу этген жерле бӕла байламлы ишлени
Департаменти»

МЕСТНАЯ АДМИНИСТРАЦИЯ
ГОРОДСКОГО ОКРУГА НАЛЬЧИК
Муниципальное казённое учреждение
«Департамент городского имущества
и земельных отношений»

« 10 » 04 2019 г.

№ 45-2014/30-1-08/1620,

360000, г. Нальчик, ул. Лермонтова, 52а
тел. 8(8662) 42-19-21; факс: 42-69-22

Директору
МУП «Нальчикская
теплоснабжающая компания»

К.А. Пшегусову

Уважаемый Казбек Абубекирович!

В соответствии с п.39.11 Земельного кодекса РФ и в связи с подготовкой земельных участков к торгам, просим Вас в возможно сжатые сроки предоставить информацию о технических условиях подключения (технологического присоединения) объекта капитального строительства к сетям инженерно-технического обеспечения, предусматривающих предельную свободную мощность существующих сетей, максимальную нагрузку и сроки подключения объекта капитального строительства к сетям инженерно-технического обеспечения, о сроке действия технических условий, о плате за подключение (технологическое присоединение) по состоянию на 01.05. 2019г. земельных участков, расположенных по адресам:

- г. Нальчик, ул. Нарткалинское шоссе, площадью 1 352,0 кв.м., с кадастровым №07:09:0106001:287, разрешенное использование – объекты придорожного сервиса;
- г. Нальчик, ул. Нарткалинское шоссе, площадью 1 000,0 кв.м., с кадастровым №07:09:0106001:286, разрешенное использование – объекты придорожного сервиса;
- г. Нальчик, ул. Нарткалинское шоссе, площадью 1 112,0 кв.м., с кадастровым №07:09:0106001:281, разрешенное использование – объекты придорожного сервиса;
- г. Нальчик, ул. Нарткалинское шоссе, площадью 681,0 кв.м., с кадастровым №07:09:0106001:284, разрешенное использование – объекты придорожного сервиса;
- г. Нальчик, ул. Нарткалинское шоссе, площадью 815,0 кв.м., с кадастровым №07:09:0106001:280, разрешенное использование – объекты придорожного сервиса.

В случае невозможности предоставления полной запрашиваемой информации, просим указать основания (со ссылками на нормативные документы).

Кроме того, просим сообщить об охранных зонах (при наличии), возможности переноса имеющихся сетей (при наличии и необходимости).

И.о. руководителя ДГИиЗО



М.Тлигуров

Таова Динара Леоновна
Шогенова Мадина Борисовна
8 (8662) 42-23-36

В случае невозможности предоставления полной запрашиваемой информации, просим указать основания (со ссылками на нормативные документы).

Кроме того, просим сообщить об охранных зонах (при наличии), возможности переноса имеющихся сетей (при наличии и необходимости).

И.о. руководителя ДГИиЗО

М.Тлигуров

Таова Динара Леоновна
Шогенова Мадина Борисовна
8 (8662) 42-23-36

Могонов
17.04.19. *оффис*

КЪЭБЭРДЕЙ-БАЛЪКЪЭР
РЕСПУБЛИКЭ



КЪАБАРТЫ-МАЛКЪАР
+
РЕСПУБЛИКА

КАБАРДИНО-БАЛКАРСКАЯ РЕСПУБЛИКА
АДМИНИСТРАЦИЯ Г.О. НАЛЬЧИК
МУНИЦИПАЛЬНОЕ УНИТАРНОЕ ПРЕДПРИЯТИЕ
“НАЛЬЧИКСКАЯ ТЕПЛОСНАБЖАЮЩАЯ КОМПАНИЯ”
городского округа Нальчик

360000, г. Нальчик, ул. Киримова, 1
☎ (866 –2) 77-33-69

ИНН 0726016530, КПП 072601001
р/сч 40602810530000000885
Банк «Прохладный», ООО, БИК 048327765
ОГРН 1160726055984

№ 895

17 04 2019г.
И.О. Начальника МКУ
«Управление земельных
отношений»
Тлигуров М.Х.




360000, г. Нальчик
ул. Лермонтова, 52-а

На № 45-ДТИ и 30-1-08/1620 от 10.04.2019 г.

Уважаемый Мурат Хасанбиевич!

Сообщаем, что на заявленных Вами земельных участках:

- Кадастровый номер: 07:09:0106001:287, площадь: 1352 кв.м расположенный по адресу: г.Нальчик, ул.Нарткалинское шоссе, б/н, разрешенное использование для объектов придорожного сервиса;
- Кадастровый номер: 07:09:0106001:286, площадь: 1000 кв.м расположенный по адресу: г.Нальчик, ул.Нарткалинское шоссе, б/н, разрешенное использование для объектов придорожного сервиса;
- Кадастровый номер: 07:09:0106001:281, площадь: 1112 кв.м расположенный по адресу: г.Нальчик, ул.Нарткалинское шоссе, б/н, разрешенное использование для объектов придорожного сервиса;
- Кадастровый номер: 07:09:0106001:284, площадь: 681 кв.м расположенный по адресу: г.Нальчик, ул.Нарткалинское шоссе, б/н, разрешенное использование для объектов придорожного сервиса;
- Кадастровый номер: 07:09:0106001:280, площадь: 815 кв.м расположенный по адресу: г.Нальчик, ул.Нарткалинское шоссе, б/н, разрешенное использование для объектов придорожного сервиса;



тепловых сетей и объектов МУП «Нальчикская теплоснабжающая компания» не имеется.

Стоимость мероприятий по теплоснабжению данного участка можно определить только после предоставления проектно-изыскательских документов на объект капитального строительства и разработки проекта

Сроки подключения рассчитываются для объектов капитального и некапитального строительства, в связи с отсутствием данных о строительном объеме и архитектурных решений, расчет сроков подключения не представляется возможным на данном этапе.

Данные участки не входят в зону эффективного теплоснабжения (высокие потери в тепловых сетях при подключении, будут экономически не обоснованы по причине большой удаленности от источника теплоснабжения).

Директор МУП «НТСК»



К.А.Пшегусов



Исп. Унагасов А.А.
тел. 77-68-92



Муниципал кӀзонэ ГуӀхушӀапӀэ «Нальшык Къалэ округым и шӀышӀэ администрациэм и мылькур зехъэнымкӀэрэ шӀы зэхушытыкӀэхэмкӀэрэ унафэ зышӀ Департамент»

Муниципал казна мехкemesи «Нальчик сахар округну жер-жерли администрациясыны мюлке оноу этген жерле бла байламлы ишлени Департаменти»

МЕСТНАЯ АДМИНИСТРАЦИЯ
ГОРОДСКОГО ОКРУГА НАЛЬЧИК
Муниципальное казённое учреждение
«Департамент городского имущества
и земельных отношений»

« 10 » 04 2019 г.

№ 45-ДР/с 30-1-08/1623

360000, г. Нальчик, ул. Лермонтова, 52а
тел. 8(8662) 42-19-21; факс: 42-69-22

Директору
МУП «Водоканал»

А.В.Дзуганову

Уважаемый Алик Владимирович!

В соответствии с п.39.11 Земельного кодекса РФ и в связи с подготовкой земельных участков к торгам, просим Вас в возможно сжатые сроки предоставить информацию о технических условиях подключения (технологического присоединения) объекта капитального строительства к сетям инженерно-технического обеспечения, предусматривающих предельную свободную мощность существующих сетей, максимальную нагрузку и сроки подключения объекта капитального строительства к сетям инженерно-технического обеспечения, о сроке действия технических условий, о плате за подключение (технологическое присоединение) по состоянию на 01.05. 2019г. земельных участков, расположенных по адресам:

- г. Нальчик, ул. Нарткалинское шоссе, площадью 1 352,0 кв.м., с кадастровым №07:09:0106001:287, разрешенное использование – объекты придорожного сервиса;
- г. Нальчик, ул. Нарткалинское шоссе, площадью 1 000,0 кв.м., с кадастровым №07:09:0106001:286, разрешенное использование – объекты придорожного сервиса;
- г. Нальчик, ул. Нарткалинское шоссе, площадью 1 112,0 кв.м., с кадастровым №07:09:0106001:281, разрешенное использование – объекты придорожного сервиса;
- г. Нальчик, ул. Нарткалинское шоссе, площадью 681,0 кв.м., с кадастровым №07:09:0106001:284, разрешенное использование – объекты придорожного сервиса;
- г. Нальчик, ул. Нарткалинское шоссе, площадью 815,0 кв.м., с кадастровым №07:09:0106001:280, разрешенное использование – объекты придорожного сервиса.

В случае невозможности предоставления полной запрашиваемой информации, просим указать основания (со ссылками на нормативные документы).

Кроме того, просим сообщить об охранных зонах (при наличии), возможности переноса имеющихся сетей (при наличии и необходимости).

И.о. руководителя ДГИиЗО



М.Тлигуров

Таова Динара Леоновна
Шогенова Мадина Борисовна
8 (8662) 42-23-36

В случае невозможности предоставления полной запрашиваемой информации, просим указать основания (со ссылками на нормативные документы).

Кроме того, просим сообщить об охранных зонах (при наличии), возможности переноса имеющихся сетей (при наличии и необходимости).

И.о. руководителя ДГИиЗО



Муниципальное Унитарное Предприятие
«ВОДОКАНАЛ»
360000, г.Нальчик, ул. Пачева, 36

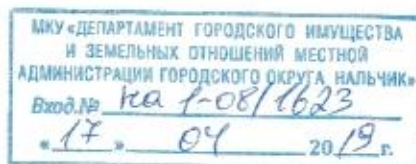
И.о. руководителя
Муниципального Унитарного
Предприятия «ВОДОКАНАЛ»

МУНИЦИПАЛЬНОЕ УНИТАРНОЕ ПРЕДПРИЯТИЕ
<< ВОДОКАНАЛ >>

366000, г.Нальчик, ул. Пачева,36
тел. 42-04-38,42-04-15,
факс 40-64-09

ИНН 0725023090
р/с 40602810400018434
ООО "Прохладный" банк

№ 438



«17» 04 2019г.

И.о. руководителя
Департамента
городского имущества и
земельных отношений.
М.Тлигурову

На Ваш №45-ДГИ и 30-1-08/1623 от 10.04.2019г.

Сообщаем, что подключение объектов расположенных по адресам:

- Нарткалинское шоссе, площадью 1352,0 кв.м., с кадастровым номером 07:09:0106001:287, разрешенное использование – объекты придорожного сервиса, возможно к водоводу Д=150мм. Подключение к канализации Д=400мм возможно только после строительства и пуска в эксплуатацию 2-й очереди строительства канализации п.Адиюх.
- Нарткалинское шоссе, площадью 1000,0 кв.м., с кадастровым номером 07:09:0106001:286, разрешенное использование – объекты придорожного сервиса, возможно к водоводу Д=150мм. Подключение к канализации Д=400мм возможно только после строительства и пуска в эксплуатацию 2-й очереди строительства канализации п.Адиюх.
- Нарткалинское шоссе, площадью 1112,0 кв.м., с кадастровым номером 07:09:0106001:281, разрешенное использование – объекты придорожного сервиса, возможно к водоводу Д=150мм. Предусмотреть перенос водопровода, проходящий по данному участку. Подключение к канализации Д=400мм возможно только после строительства и пуска в эксплуатацию 2-й очереди строительства канализации п.Адиюх.
- Нарткалинское шоссе, площадью 681,0 кв.м., с кадастровым номером 07:09:0106001:284, разрешенное использование – объекты придорожного сервиса, возможно к водоводу Д=150мм. Подключение к канализации Д=400мм возможно только после строительства и пуска в эксплуатацию 2-й

- Нарткалинское шоссе, площадью 815,0 кв.м., с кадастровым номером 07:09:0106001:280, разрешенное использование – объекты придорожного сервиса, возможно к водоводу $D=150\text{мм}$. Подключение к канализации $D=400\text{мм}$ возможно только после строительства и пуска в эксплуатацию 2-й очереди строительства канализации п.Адиюх.

- Предельная свободная мощность водопровода $D=150\text{мм}$ – 25,0 м³/сут.
- Максимальная нагрузка, которую может обеспечить МУП «Водоканал» для данного объекта составляет – 5,0 м³/сут.
- Срок подключения объекта - не более 18 месяцев
- Срок действия «ТУ» - 3 года
- Плата за подключение к сетям водопровода и канализации зависит от диаметра подключаемой трубы.



[Handwritten signatures in blue ink]

Хоконов А.М.

Аджиев Х.М

Крючкова О.И.



Муниципал кӕзонӕ йуэхуцӕлӕ «Нальшык Къалӕ округым и шӕлӕ администрацӕм и мӕлӕкур зехъӕнымкӕрӕ шӕу зӕхуцтыкӕхӕмкӕрӕ унафӕ зыццӕ Департамент»

Муниципал казна мӕхкӕмеси «Нальчик сахар округу жер-жерли администрациясыны мӕлӕге оноу этген жерле бла байламлы ишлени Департаменти»

МЕСТНАЯ АДМИНИСТРАЦИЯ
ГОРОДСКОГО ОКРУГА НАЛЬЧИК
Муниципальное казённое учреждение
«Департамент городского имущества
и земельных отношений»

« 10 » 04 2019 г.

№ 45-ДПЧЗ0-1-08/1621

360000, г. Нальчик, ул. Лермонтова, 52а
тел. 8(8662) 42-19-21; факс: 42-69-22

Филиал АО «Газпром
газораспределение Нальчик»
в г.о. Нальчик
Вход. № 1227
от «11» 04 2019
Директору

АО «Газпром Газораспределение
Нальчик»
филиал г.о. Нальчик

М.Х.Варквасову

Уважаемый Мурат Хабасович!

В соответствии с п.39.11 Земельного кодекса РФ и в связи с подготовкой земельных участков к торгам, просим Вас в возможно сжатые сроки предоставить информацию о технических условиях подключения (технологического присоединения) объекта капитального строительства к сетям инженерно-технического обеспечения, предусматривающих предельную свободную мощность существующих сетей, максимальную нагрузку и сроки подключения объекта капитального строительства к сетям инженерно-технического обеспечения, о сроке действия технических условий, о плате за подключение (технологическое присоединение) по состоянию на 01.05. 2019г. земельных участков, расположенных по адресам:

- г. Нальчик, ул. Нарткалинское шоссе, площадью 1 352,0 кв.м., с кадастровым №07:09:0106001:287, разрешенное использование – объекты придорожного сервиса;
- г. Нальчик, ул. Нарткалинское шоссе, площадью 1 000,0 кв.м., с кадастровым №07:09:0106001:286, разрешенное использование – объекты придорожного сервиса;
- г. Нальчик, ул. Нарткалинское шоссе, площадью 1 112,0 кв.м., с кадастровым №07:09:0106001:281, разрешенное использование – объекты придорожного сервиса;
- г. Нальчик, ул. Нарткалинское шоссе, площадью 681,0 кв.м., с кадастровым №07:09:0106001:284, разрешенное использование – объекты придорожного сервиса;
- г. Нальчик, ул. Нарткалинское шоссе, площадью 815,0 кв.м., с кадастровым №07:09:0106001:280, разрешенное использование – объекты придорожного сервиса.

В случае невозможности предоставления полной запрашиваемой информации, просим указать основания (со ссылками на нормативные документы).

Кроме того, просим сообщить об охранных зонах (при наличии), возможности переноса имеющихся сетей (при наличии и необходимости).

И.о. руководителя ДГИиЗО



М.Тлигуров

Таова Динара Леоновна
Шогенова Мадина Борисовна
8 (8662) 42-23-36

В ответ на Ваш запрос от 15.08.2024 г. сообщаем, что информация, запрашиваемая Вами, находится в открытом доступе на официальном сайте Республики Татарстан.

Кроме того, при необходимости Вы можете обратиться к нам по телефону, указанному в контактной информации, или лично в наш адрес.

И.о. руководителя ДГИиЗО

15.08.2024 г.

Таова Динара Леоновна
Шогенова Мадина Борисовна
8 (8662) 42-23-36

Штепков М.
12.04.19



АО «ГАЗПРОМ ГАЗОРАСПРЕДЕЛЕНИЕ»
АКЦИОНЕРНОЕ ОБЩЕСТВО
«ГАЗПРОМ ГАЗОРАСПРЕДЕЛЕНИЕ НАЛЬЧИК»
(АО «Газпром газораспределение Нальчик»)
ФИЛИАЛ В Г.О. НАЛЬЧИК

ул. Абидова, д. 8, г. Нальчик, Кабардино-Балкарская Республика,
Российская Федерация, 360000
Тел.: (8662) 75-17-78, факс: (8662) 75-06-28
E-mail: nalchik@kbgaz.ru, www.kbgaz.ru
ОКПО 03312987, ОГРН 1020700738530, ИНН 0711009650, КПП 072501001

12.04.2019 № 228
45-ДГИ-30-1-08/1621 10.04.2019

**И.о. руководителя
Департамента городского
имущества и земельных
отношений
М. Х. Тлигурову**



Уважаемый Мурат Хасанбиевич!

На ваш запрос № 45-ДГИ и 30 -1-08/1621 от 10.04.2019г. сообщаю, что по адресам:

г. Нальчик, ул. Нарткалинское шоссе , площадью 1352,0 кв.м., с кадастровым № 07:09:0106001:287, имеется техническая возможность подачи газа в объеме 10 м/ч.³

г. Нальчик, ул. Нарткалинское шоссе , площадью 1000,0 кв.м., с кадастровым № 07: 09:0106001:286, имеется техническая возможность подачи газа в объеме 10 м/ч.³

г. Нальчик, ул. Нарткалинское шоссе , площадью 112,0 кв.м., с кадастровым № 07:09:0106001:281, имеется техническая возможность подачи газа в объеме 10 м/ч.³

г. Нальчик, ул. Нарткалинское шоссе , площадью 681.0 кв.м., с кадастровым № 07:09:0106001:284, имеется техническая возможность подачи газа в объеме 10 м/ч.³

г. Нальчик, ул. Нарткалинское шоссе , площадью 815,0 кв.м., с кадастровым № 07:09:0106001:280, имеется техническая возможность подачи газа в объеме 10 м/ч.³

В соответствии с Постановлением правительства РФ от 20 ноября 2000 года N 878 Об утверждении Правил охраны газораспределительных сетей (с изменениями на 17 мая 2016 года) для газораспределительных сетей устанавливаются следующие охранные зоны:

- вдоль трасс наружных газопроводов - в виде территории, ограниченной условными линиями, проходящими на расстоянии 2 метров с каждой стороны газопровода;
- вдоль трасс подземных газопроводов из полиэтиленовых труб при использовании медного провода для обозначения трассы газопровода - в виде

метров от газопровода со стороны прохода и 2 метров - с противоположной стороны;

в) вдоль трасс наружных газопроводов на вечномёрзлых грунтах независимо от материала труб - в виде территории, ограниченной условными линиями, проходящими на расстоянии 10 метров с каждой стороны газопровода;

г) вокруг отдельно стоящих газорегуляторных пунктов - в виде территории, ограниченной замкнутой линией, проведенной на расстоянии 10 метров от границ этих объектов. Для газорегуляторных пунктов, пристроенных к зданиям, охранная зона не регламентируется;

д) вдоль подводных переходов газопроводов через судоходные и сплавные реки, озера, водохранилища, каналы - в виде участка водного пространства от водной поверхности до дна, заключенного между параллельными плоскостями, отстоящими на 100 м с каждой стороны газопровода;

е) вдоль трасс межпоселковых газопроводов, проходящих по лесам и древесно-кустарниковой растительности, - в виде просек шириной 6 метров, по 3 метра с каждой стороны газопровода. Для надземных участков газопроводов расстояние от деревьев до трубопровода должно быть не менее высоты деревьев в течение всего срока эксплуатации газопровода.

На земельные участки, входящие в охранные зоны газораспределительных сетей, в целях предупреждения их повреждения или нарушения условий их нормальной эксплуатации налагаются ограничения (обременения), которыми запрещается лицам, указанным в пункте 2 настоящих Правил:

а) строить объекты жилищно-гражданского и производственного назначения;

б) сносить и реконструировать мосты, коллекторы, автомобильные и железные дороги с расположенными на них газораспределительными сетями без предварительного выноса этих газопроводов по согласованию с эксплуатационными организациями;

в) разрушать берегоукрепительные сооружения, водопропускные устройства, земляные и иные сооружения, предохраняющие газораспределительные сети от разрушений;

г) перемещать, повреждать, засыпать и уничтожать опознавательные знаки, контрольно-измерительные пункты и другие устройства газораспределительных сетей;

д) устраивать свалки и склады, разливать растворы кислот, солей, щелочей и других химически активных веществ;

е) огораживать и перегораживать охранные зоны, препятствовать доступу персонала эксплуатационных организаций к газораспределительным сетям, проведению обслуживания и устранению повреждений газораспределительных сетей;

ж) разводить огонь и размещать источники огня;

з) рыть погреба, копать и обрабатывать почву сельскохозяйственными и мелиоративными орудиями и механизмами на глубину более 0,3 метра;

и) открывать калитки и двери газорегуляторных пунктов, станций катодной и дренажной защиты, люки подземных колодцев, включать или отключать электроснабжение средств связи, освещения и систем телемеханики;

к) набрасывать, приставлять и привязывать к опорам и надземным газопроводам, ограждениям и зданиям газораспределительных сетей посторонние предметы, лестницы, влезать на них.

Лица, имеющие намерение производить работы в охранной зоне газораспределительной сети, обязаны не менее чем за 3 рабочих дня до начала работ пригласить представителя эксплуатационной организации газораспределительной сети на место производства работ.

Для получения подробной информации о получении технических условий на подключение (технологическое присоединение) объекта капитального строительства к сетям инженерно-технического обеспечения, ответственным лицам необходимо с заявлением обратиться в многофункциональный центр АО «Газпром газораспределение Нальчик» (ул. Абидова, 8, тел. 75-24-68) и представить в соответствии с Постановлением Правительства РФ от 30 декабря 2013 года N 1314 (с изменениями на 25 августа 2017 года) (редакция, действующая с 7 октября 2017 года) следующую информацию:

- а) полное и сокращенное (при наличии) наименования заявителя, его организационно-правовую форму, местонахождение и почтовый адрес (для юридического лица) либо фамилию, имя, отчество, местожительство и почтовый адрес (для физического лица (индивидуального предпринимателя));
- б) планируемый срок ввода в эксплуатацию объекта капитального строительства (при наличии соответствующей информации);
- в) планируемую величину максимального часового расхода газа (мощности) отдельно по различным точкам подключения (если их несколько) с обоснованием необходимости подключения нескольких точек;
- г) наименование присоединяемого объекта сети газораспределения в случае предоставления технических условий на присоединение объекта сети газораспределения к другой сети газораспределения;
- д) информацию о включении присоединяемого объекта сети газораспределения в программу газификации или о наличии права собственности на реконструируемые объекты сети газораспределения в случае предоставления технических условий на присоединение объекта сети газораспределения к другой сети газораспределения.

8. К запросу о предоставлении технических условий прилагаются следующие документы:

- а) копии правоустанавливающих документов на земельный участок, на котором располагается (будет располагаться) принадлежащий заявителю объект капитального строительства (далее - земельный участок), за исключением случаев предоставления технических условий на присоединение объекта сети газораспределения к другой сети газораспределения;
- б) ситуационный план;
- в) расчет планируемого максимального часового расхода газа (не требуется в случае планируемого максимального часового расхода газа не более 5 куб. метров);
- г) доверенность или иные документы, подтверждающие полномочия представителя заявителя (в случае если запрос о предоставлении технических условий подается представителем заявителя);
- д) копия документа, подтверждающего право собственности или иное предусмотренное законом право на объект капитального строительства, в случае если завершено строительство указанного объекта;
- е) согласие основного абонента на подключение (технологическое присоединение) к сетям газораспределения и (или) газопотребления основного

абонента, если подключение осуществляется на земельном участке, правообладателем которого является основной абонент;

ж) документы, предусмотренные пунктом 46 настоящих Правил, в случае предоставления технических условий при уступке права на использование мощности;

з) заверенная в установленном порядке копия договора о пользовании объектами инфраструктуры и другим имуществом общего пользования садоводческого, огороднического или дачного некоммерческого объединения (далее - некоммерческое объединение), предусмотренного Федеральным законом "О садоводческих, огороднических и дачных некоммерческих объединениях граждан", в случае если подключение осуществляется с использованием объектов инфраструктуры и другого имущества общего пользования указанного некоммерческого объединения;

и) документ, подтверждающий право собственности или иное законное основание на сеть газораспределения (при реконструкции сети газораспределения), в случае предоставления технических условий на присоединение объекта сети газораспределения к другой сети газораспределения.

9. В случае если заявитель не обладает информацией о планируемой величине максимального часового расхода газа, указанная информация уточняется с участием сотрудников исполнителя при подаче запроса о предоставлении технических условий либо при его формировании без взимания платы при максимальном часовом расходе газа не более 5 куб метров и за плату при максимальном часовом расходе газа более 5 куб метров.

Более детальную информацию о сроках подключения объекта капитального строительства к сетям инженерно-технического обеспечения, сроке действия технических условий, охранных зонах, ответственные лица могут получить ознакомившись с Постановлением Правительства РФ от 30 декабря 2013 года N 1314 (с изменениями на 25 августа 2017 года) (редакция, действующая с 7 октября 2017 года) и Постановлением правительства РФ от 20 ноября 2000 года N 878 Об утверждении Правил охраны газораспределительных сетей (с изменениями на 17 мая 2016 года).

Размер платы за подключение (технологическое присоединение) рассчитывается исходя из заявленного объема, длины газопровода и т.

Директор филиала



М.Х. Варквасов

Исп. ПТО
А.И. Жангудуева





Муниципал кӀэзонэ ГуэхушӀапӀэ «Нальшык Къалэ округым и шыпӀэ администрациэм и мылькур зехъэнымкӀэрэ шы зэхушытыкӀэхэмкӀэрэ унафэ зыпӀэ Департамент»

Муниципал казна мехкемеси «Нальчик шахар округну жер-жерли администрациясыны мюлкге оноу этген жерле бла байламлы ишдени Департаменти»

МЕСТНАЯ АДМИНИСТРАЦИЯ
ГОРОДСКОГО ОКРУГА НАЛЬЧИК
Муниципальное казённое учреждение
«Департамент городского имущества
и земельных отношений»

« 10 » 04 2019 г.

№ 45-201430-1-08/1619

360000, г. Нальчик, ул. Лермонтова, 52а
тел. 8(8662) 42-19-21; факс: 42-69-22



Генеральному директору
МУП «Каббалккомунэнерго»

А.Х. Жанказиеву

Уважаемый Анзор Хасанбиевич!

В соответствии с п.39.11 Земельного кодекса РФ и в связи с подготовкой земельных участков к торгам, просим Вас в возможно сжатые сроки предоставить информацию о технических условиях подключения (технологического присоединения) объекта капитального строительства к сетям инженерно-технического обеспечения, предусматривающих предельную свободную мощность существующих сетей, максимальную нагрузку и сроки подключения объекта капитального строительства к сетям инженерно-технического обеспечения, о сроке действия технических условий, о плате за подключение (технологическое присоединение) по состоянию на 01.05. 2019г. земельных участков, расположенных по адресам:

- г. Нальчик, ул. Нарткалинское шоссе, площадью 1 352,0 кв.м., с кадастровым №07:09:0106001:287, разрешенное использование – объекты придорожного сервиса;
- г. Нальчик, ул. Нарткалинское шоссе, площадью 1 000,0 кв.м., с кадастровым №07:09:0106001:286, разрешенное использование – объекты придорожного сервиса;
- г. Нальчик, ул. Нарткалинское шоссе, площадью 1 112,0 кв.м., с кадастровым №07:09:0106001:281, разрешенное использование – объекты придорожного сервиса;
- г. Нальчик, ул. Нарткалинское шоссе, площадью 681,0 кв.м., с кадастровым №07:09:0106001:284, разрешенное использование – объекты придорожного сервиса;
- г. Нальчик, ул. Нарткалинское шоссе, площадью 815,0 кв.м., с кадастровым №07:09:0106001:280, разрешенное использование – объекты придорожного сервиса;

В случае невозможности предоставления полной запрашиваемой информации, просим указать основания (со ссылками на нормативные документы).

Кроме того, просим сообщить об охранных зонах (при наличии), возможности переноса имеющихся сетей (при наличии и необходимости).

И.о. руководителя ДГИиЗО

М.Тлигуров

Таова Динара Леоновна
Шогенова Мадина Борисовна
8 (8662) 42-23-36

И.о. руководителя ДГИиЗО

М.Тлигуров

Телефон: 8 (8662) 42-23-36
Почта: dg@yandex.ru
www.dgi.gov.ru

КЪЭБЭРДЕЙ-БАЛЪКЪЭР
РЕСПУБЛИКЭ



КЪАБАРТЫ-МАЛКЪАР
РЕСПУБЛИКА

КАБАРДИНО-БАЛКАРСКАЯ РЕСПУБЛИКА

МУНИЦИПАЛЬНОЕ УНИТАРНОЕ ПРЕДПРИЯТИЕ
"КАББАЛККОММУНЭНЕРГО"

360000, г. Нальчик, ул. Пачева, 40
директор, секретарь – 42-52-20
зам. директора – 42-06-92
гл. инженер – 42-17-76

Р/счет № 40702810660330003010 Северо-Кавказский банк ОАО «Сбербанк России»
Кор./счет № 3010181060000000660
БИК 040702660 ИНН 0725013102
КПП 072501001

№ 02-603

«16» 04 2019г.

И.о. руководителя Департамента
городского имущества и
земельных отношений
Тлигурову М.Х.

Уважаемый Мурат Хасанбиевич!

На Ваш запрос № 45-ДГИи 30-1-08/1619 от 10.04.2019г. по предоставлению информации о возможности электроснабжения объекта капитального строительства сообщаем, что электроснабжение земельных участков, расположенных по адресам:

- г. Нальчик, ул. Нарткалинское шоссе, площадью 1352,0 кв.м, кадастровый номер 07:09:0106001:287, разрешенное использование – объекты придорожного сервиса;
- г. Нальчик, ул. Нарткалинское шоссе, площадью 1000,0 кв.м, кадастровый номер 07:09:0106001:286, разрешенное использование – объекты придорожного сервиса;
- г. Нальчик, ул. Нарткалинское шоссе, площадью 1120,0 кв.м, кадастровый номер 07:09:0106001:281, разрешенное использование – объекты придорожного сервиса;
- г. Нальчик, ул. Нарткалинское шоссе, площадью 681,0 кв.м, кадастровый номер 07:09:0106001:284, разрешенное использование – объекты придорожного сервиса;
- г. Нальчик, ул. Нарткалинское шоссе, площадью 1120,0 кв.м, кадастровый номер 07:09:0106001:280, разрешенное использование – объекты придорожного сервиса, находится в ведении Чегемских РЭС.

Директор

А.Х. Жанказиев



Муниципал кӕзонӕ Гуырдзӕнӕ «Нальшык Къалӕ
округым и шыпыӕ администрацӕм и мылькур
зехъӕнымкӕрӕ ны зӕхушытыкӕхӕмкӕрӕ унафӕ зышӕ
Департамент»

Муниципал казна межксмеси «Нальчик шахар
округну жер-жерли администрациясыны молкге оноу
этгел жерле бла байламлы ишлени Департаментти»

МЕСТНАЯ АДМИНИСТРАЦИЯ
ГОРОДСКОГО ОКРУГА НАЛЬЧИК
Муниципальное казённое учреждение
«Департамент городского имущества
и земельных отношений»

« 10 » 04 2019 г.

№ 45-ДГиЧЗО-1-08/1622.

360000, г. Нальчик, ул. Лермонтова, 52а
тел. 8(8662) 42-19-21; факс: 42-69-22

Начальнику
«Чегемские районные
электрические сети»

М.А. Жабоеву

Уважаемый Марат Абдулович!

В соответствии с п.39.11 Земельного кодекса РФ и в связи с подготовкой земельных участков к торгам, просим Вас в возможно сжатые сроки предоставить информацию о технических условиях подключения (технологического присоединения) объекта капитального строительства к сетям инженерно-технического обеспечения, предусматривающих предельную свободную мощность существующих сетей, максимальную нагрузку и сроки подключения объекта капитального строительства к сетям инженерно-технического обеспечения, о сроке действия технических условий, о плате за подключение (технологическое присоединение) по состоянию на 01.05. 2019г. земельных участков, расположенных по адресам:

- г. Нальчик, ул. Нарткалинское шоссе, площадью 1 352,0 кв.м., с кадастровым №07:09:0106001:287, разрешенное использование – объекты придорожного сервиса;
- г. Нальчик, ул. Нарткалинское шоссе, площадью 1 000,0 кв.м., с кадастровым №07:09:0106001:286, разрешенное использование – объекты придорожного сервиса;
- г. Нальчик, ул. Нарткалинское шоссе, площадью 1 112,0 кв.м., с кадастровым №07:09:0106001:281, разрешенное использование – объекты придорожного сервиса;
- г. Нальчик, ул. Нарткалинское шоссе, площадью 681,0 кв.м., с кадастровым №07:09:0106001:284, разрешенное использование – объекты придорожного сервиса;
- г. Нальчик, ул. Нарткалинское шоссе, площадью 815,0 кв.м., с кадастровым №07:09:0106001:280, разрешенное использование – объекты придорожного сервиса.

В случае невозможности предоставления полной запрашиваемой информации, просим указать основания (со ссылками на нормативные документы).

Кроме того, просим сообщить об охранных зонах (при наличии), возможности переноса имеющихся сетей (при наличии и необходимости).

И.о. руководителя ДГИиЗО



М.Тлигуров

Таова Динара Леоновна
Шогенова Мадина Борисовна
8 (8662) 42-23-36



Шогенов С.Х.
16.04.19



ПУБЛИЧНОЕ АКЦИОНЕРНОЕ ОБЩЕСТВО
MRSK
СЕВЕРНОГО КАВКАЗА

ФИЛИАЛ ПУБЛИЧНОГО АКЦИОНЕРНОГО
ОБЩЕСТВА «МЕЖРЕГИОНАЛЬНАЯ
РАСПРЕДЕЛИТЕЛЬНАЯ СЕТЕВАЯ КОМПАНИЯ
СЕВЕРНОГО КАВКАЗА» - «КАББАЛКЭНЕРГО»
Лечинкаевское шоссе, 2, с. Чегем-2,
Кабардино-Балкарская Республика, 361400
тел: (86630) 4-16-79, факс: 4-22-79
e-mail: tit@kbf-mrsk-sk.ru, www.mrsk-sk.ru

ЧЕГЕМСКИЕ РАЙОННЫЕ ЭЛЕКТРИЧЕСКИЕ СЕТИ

№ 288 « 11 » 04 2019 г.
На № 45-ДГИИЗО-1-08/1622 от « 10 » 04 2019 г.

И.о. руководителю ДГИИЗО
М.Х. Тлигурову

Сообщаю Вам о том, что на территории Чегемского района Кабардино-Балкарской республики Филиал ПАО «MRSK Северного Кавказа» - «Каббалкэнерго» имеет возможность подключения к сетям электроснабжения и готов рассмотреть заявки на осуществление технологического присоединения проектируемых объектов, которые будут располагаться на земельных участках указанных в письме от 10.04.2019 г. № 45-ДГИИЗО-1-08/1622.

Также сообщаю Вам о том, что оплата за технологические присоединения к электрическим сетям регламентируются Постановлением Правительства Российской Федерации от 27.12.2004 г № 861 и зависят от планируемых к вводу мощностей. Согласно данного Постановления Правительства также регламентируется срок действия технических условий, который не может быть менее 2-х и не может превышать 5 лет.

Для осуществления переноса существующих сетей Филиала ПАО «MRSK Северного Кавказа» - «Каббалкэнерго», необходимо обратиться с отдельной заявкой, каждая из которых будет рассмотрена в индивидуальном порядке.

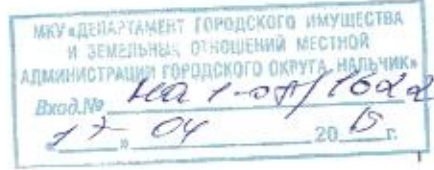
По участкам указанных в письме от 10.04.2019 г. № 45-ДГИИЗО-1-08/1622 кабельных или воздушных линии эл. передач 6кВ, 10кВ, 0,4кВ принадлежащих Чегемским РЭС не проходят.

Гл. инженер

Чегемских РЭС



[Handwritten signature]



С.Х. Шогенов