



Муниципал кбзонау Гуьжумланла «Нальчык Къал» округым
и шьапла администрацим и мылькур зехъэнымкларэ шьы
зэхушытыкэхэмкларэ унафэ зышл Департамент»

Муниципал казна мехкемеси «Нальчык шахар
округту жер-жерли администрациясыны мюлкте оноу
этген жерле бла байламлы ишлени Департамент»

**Директору
МУП «Водоканал»**

А.В. ДЗУГАНОВУ

**МЕСТНАЯ АДМИНИСТРАЦИЯ
ГОРОДСКОГО ОКРУГА НАЛЬЧИК
Муниципальное казённое учреждение
«Департамент городского имущества
и земельных отношений»**

.. 14 .. 05 2019 г.

№ 45-2019-1-08/2144

360000, г. Нальчик, ул. Лермонтова, 52а
тел./факс: (8662) 42-69-22

Уважаемый Алик Владимирович!

В соответствии с п.39.11 Земельного кодекса РФ и в связи с подготовкой земельных участков к торгам, просим Вас в возможно сжатые сроки предоставить информацию о технических условиях подключения (технологического присоединения) объекта капитального строительства к сетям инженерно-технического обеспечения, предусматривающих предельную свободную мощность существующих сетей, максимальную нагрузку и сроки подключения объекта капитального строительства к сетям инженерно-технического обеспечения, о сроке действия технических условий, о плате за подключение (технологическое присоединение) по состоянию на 01.07.2019 г. следующих земельных участков:

1	г.Нальчик, за селом Хасанья - Герпегеж	07:09:0100000:28714	890,0 кв.м.	ИЖС
2	_____	07:09:0100000:28770	822,0 кв.м.	ИЖС
3	_____	07:09:0100000:28772	800,0 кв.м.	ИЖС
4	_____	07:09:0100000:28778	838,0 кв.м.	ИЖС

В случае невозможности предоставления полной запрашиваемой информации, просим указать основания (со ссылками на нормативные документы). Кроме того, просим сообщить об охранных зонах (при наличии), возможности переноса имеющихся сетей (при наличии и необходимости).

И.о. руководителя ДГИиЗО

Шогенова Мадина Борисовна
(8662) 42-25-83

 М. Тлигуров

Муниципальное Унитарное Предприятие

МУНИЦИПАЛЬНОЕ УНИТАРНОЕ ПРЕДПРИЯТИЕ
<< ВОДОКАНАЛ >>

360000, г.Нальчик, ул. Пачева,36
тел. 42-04-38,42-04-15,
факс 40-64-09

ИНН 0725023090
р/с 40602810400018434
ООО "Прохладный" банк

№ 1133

05 2019г.

И.о. руководителя Департамента
городского имущества и
земельных отношений.
М.Тлигуров

На Ваш №45-ДГИ и 30-1-08/2144 от 14.05.2019г.

Сообщаем, что подключение объектов расположенных по адресам:

- г.Нальчик, за селом Хасанья, вдоль дороги Хасанья-Герпегеж, площадью 890,0 кв.м., с кадастровым номером 07:09:0100000:28714, разрешенное использование – для индивидуального жилищного строительства;
- г.Нальчик, за селом Хасанья, вдоль дороги Хасанья-Герпегеж, площадью 822,0 кв.м., с кадастровым номером 07:09:0100000:28770, разрешенное использование – для индивидуального жилищного строительства;
- г.Нальчик, за селом Хасанья, вдоль дороги Хасанья-Герпегеж, площадью 800,0 кв.м., с кадастровым номером 07:09:0100000:28772, разрешенное использование – для индивидуального жилищного строительства;
- г.Нальчик, за селом Хасанья, вдоль дороги Хасанья-Герпегеж, площадью 838,0 кв.м., с кадастровым номером 07:09:0100000:28778, разрешенное использование – для индивидуального жилищного строительства;

возможно только после:

по водопроводу:

- реконструкция ОСВ на в/з «Головной»;
- строительства насосной станции 2-го подъёма с накопительным резервуаром Q=1000м³;
- строительства насосной станции 3-го подъёма;
- обустройства 4-х скважин насосными агрегатами;
- строительства водовода Д=200мм протяженностью 1140 м от проектируемого резервуара V=2000м³ до жилой застройки на в/з «Хасанья».

по канализации:

- строительства разгрузочного по ул.Аттоева от ул.Киевской до ФНС «Трек» с переходом через р.Нальчик Д=300мм протяженностью 3159;
- реконструкции перекачивающей насосной станции с увеличением её мощности и замены изношенного насосного оборудования;
- перекладки напорного участка канализации Д=200мм, Д=400мм;
- после подключения проектируемой жилой застройки к разгрузочному коллектору Д=300мм по ул.Аттоева.

С уважением!
Директор
МУП «Водоканал»



Дзуганов А.В.



Муниципал кизонэ Гуэкушлаллэ «Нальчык Къалэ округым и шыллэ администрациэм и мытыкур зехъэнымкIэрэ шыллэ зэхушытыкIэхэмкIэрэ унафэ зышI Департаменты»

Муниципал казна мехкемесн «Нальчык шахар округтун жер-жерлэ администрациясыны молкге оноу этген жерле бла байламлы ишлени Департаменты»

Генеральному директору
МУП «Каббалккомунэнерго»

А.Х. ЖАНКАЗИЕВУ

МЕСТНАЯ АДМИНИСТРАЦИЯ
ГОРОДСКОГО ОКРУГА НАЛЬЧИК
Муниципальное казённое учреждение
«Департамент городского имущества
и земельных отношений»

« 14 » 05 2019 г.

№ 45-Д/Ис/20-1-08/2145

360000, г. Нальчик, ул. Лермонтова, 52а
тел./факс: (8662) 42-69-22

Уважаемый Анзор Хасанбиевич!

В соответствии с п.39.11 Земельного кодекса РФ и в связи с подготовкой земельных участков к торгам, просим Вас в возможно сжатые сроки предоставить информацию о технических условиях подключения (технологического присоединения) объекта капитального строительства к сетям инженерно-технического обеспечения, предусматривающих предельную свободную мощность существующих сетей, максимальную нагрузку и сроки подключения объекта капитального строительства к сетям инженерно-технического обеспечения, о сроке действия технических условий, о плате за подключение (технологическое присоединение) по состоянию на 01.07.2019 г. следующих земельных участков:

1	г.Нальчик, за селом Хасанья - Герпегеж	07:09:0100000:28714	890,0 кв.м.	ИЖС
2	_____	07:09:0100000:28770	822,0 кв.м.	ИЖС
3	_____	07:09:0100000:28772	800,0 кв.м.	ИЖС
4	_____	07:09:0100000:28778	838,0 кв.м.	ИЖС

В случае невозможности предоставления полной запрашиваемой информации, просим указать основания (со ссылками на нормативные документы). Кроме того, просим сообщить об охранных зонах (при наличии), возможности переноса имеющихся сетей (при наличии и необходимости).

И.о. руководителя ДГиЗО

Шогенова Мадина Борисовна
(8662) 42-25-83

 М. Тлигуров

МУП «КАББАЛККОМУНЭНЕРГО»
ВХОД. № _____

Митенков М.С.
23.05.19. ст. 19

КЪЭБЭРДЕЙ-БАЛЪКЪЭР
РЕСПУБЛИКЭ



КЪАБАРТЫ-МАЛКЪАР
РЕСПУБЛИКА

КАБАРДИНО-БАЛКАРСКАЯ РЕСПУБЛИКА

МУНИЦИПАЛЬНОЕ УНИТАРНОЕ ПРЕДПРИЯТИЕ
"КАББАЛККОММУНЭНЕРГО"

Ю, г. Нальчик, ул. Пачева, 40
директор, секретарь – 42-52-20
зам. директора – 42-06-92
гл. инженер – 42-17-76

Р/счет № 40702810660330003010 Северо-Кавказский банк ОАО «Сбербанк России»
Кор./счет № 3010181060000000660
БИК 040702660 ИНН 0725013102
КПП 072501001

№ Од 443

23.05. 2019г

И.о. руководителя Департамента
городского имущества и
земельных отношений
Тлигурову М.Х.

Уважаемый Мурат Хасанбиевич!

На Ваш запрос № 45-ДГИи30-1-08/2145 от 14.05.2019г. по предоставлению информации о возможности электроснабжения объекта капитального строительства сообщаем, что через земельные участки, расположенные по адресу: г. Нальчик, за селом Хасанья, вдоль дороги Хасанья-Герпегеж:

- площадью 890,0 кв. м, кадастровый номер 07:09:0100000:28714, разрешенное использование – для индивидуального жилищного строительства;
 - площадью 822,0 кв. м, кадастровый номер 07:09:0100000:28770, разрешенное использование – для индивидуального жилищного строительства;
 - площадью 800,0 кв. м, кадастровый номер 07:09:0100000:28772, разрешенное использование – для индивидуального жилищного строительства;
 - площадью 838,0 кв. м, кадастровый номер 07:09:0100000:28778, разрешенное использование – для индивидуального жилищного строительства,
- кабельные и воздушные линии 10/6/0,4кВ, обслуживаемые МУП «Каббалккоммунэнерго», не проходят.

Для обеспечения застройщиков данного района электроэнергией (2000 кВт) необходимо провести строительство электрической сети от ПС 110кВ «Долинск» общей протяженностью 10,5 км.

Срок действия технических условий 2 года.

По Приказу №96 от 29.12.2018г. «Министерства энергетики, тарифов и жилищного надзора КБР» плата за технологическое присоединение к электрическим сетям МУП «Каббалккоммунэнерго» с 1 января по 31 декабря 2019г. составляет:

до 15 кВт -550 руб.; более 15 кВт -173,39 руб. за каждый кВт.
Цены указаны с учетом НДС.

Директор



А.Х. Жанказиев



Муниципал кӀзонэз ӀуэхушӀаӀӀэ «Нальшык Къалэ округым и ӀыбылӀэ админстрацэм и мӀытыкур зехъэнымкӀэрэ ӀыӀы зэхушытыкӀэхэмкӀэрэ унафэ зыӀӀӀ Департамент»

Муниципал казна мехкемеси «Нальчык шахар округуну жер-жерли администрациясыны молкге оноу этгел жерле бла байламлы ишлени Департаменти»

МЕСТНАЯ АДМИНИСТРАЦИЯ
ГОРОДСКОГО ОКРУГА НАЛЬЧИК
Муниципальное казённое учреждение
«Департамент городского имущества
и земельных отношений»

« 14 » 05 2019 г.

№ 45-ДМ/630-1-208/2146
360000, г. Нальчик, ул. Лермонтова, 52а
тел./факс: (8662) 42-69-22

Директору
МУП «Нальчикская
теплоснабжающая компания»

К.А. ПШЕГУСОВУ

Уважаемый Казбек Абубекирович!

В соответствии с п.39.11 Земельного кодекса РФ и в связи с подготовкой земельных участков к торгам, просим Вас в возможно сжатые сроки предоставить информацию о технических условиях подключения (технологического присоединения) объекта капитального строительства к сетям инженерно-технического обеспечения, предусматривающих предельную свободную мощность существующих сетей, максимальную нагрузку и сроки подключения объекта капитального строительства к сетям инженерно-технического обеспечения, о сроке действия технических условий, о плате за подключение (технологическое присоединение) по состоянию на 01.07.2019 г. следующих земельных участков:

1	г.Нальчик, за селом Хасанья - Герпегеж	07:09:0100000:28714	890,0 кв.м.	ИЖС
2	_____	07:09:0100000:28770	822,0 кв.м.	ИЖС
3	_____	07:09:0100000:28772	800,0 кв.м.	ИЖС
4	_____	07:09:0100000:28778	838,0 кв.м.	ИЖС

В случае невозможности предоставления полной запрашиваемой информации, просим указать основания (со ссылками на нормативные документы). Кроме того, просим сообщить об охранных зонах (при наличии), возможности переноса имеющихся сетей (при наличии и необходимости).

И.о. руководителя ДГИиЗО

М. Тлигуров

Шогенова Мадина Борисовна
(8662) 42-25-83

КЪЭБЭРДЕЙ-БАЛЪКЪЭР
РЕСПУБЛИКЭ



КЪАБАРТЫ-МАЛКЪАР
+
РЕСПУБЛИКА

КАБАРДИНО-БАЛКАРСКАЯ РЕСПУБЛИКА
АДМИНИСТРАЦИЯ Г.О. НАЛЬЧИК
МУНИЦИПАЛЬНОЕ УНИТАРНОЕ ПРЕДПРИЯТИЕ
«НАЛЬЧИКСКАЯ ТЕПЛОСНАБЖАЮЩАЯ КОМПАНИЯ»
городского округа Нальчик

360000, г. Нальчик, ул. Киримова, 1



(866-2) 77-33-69

ИНН 0726016530, КПП 072601001


р/сч 40602810530000000885

Банк «Прохладный», ООО, БИК 048327765

ОГРН 1160726055984

№ 1503

22 05 2019г.



И.О. Начальника МКУ
«Управление земельных
отношений»
М. Х. Тлигурову

360000, г. Нальчик
ул. Лермонтова, 52-а

На № 45-ДГИ иЗО-1-08/2146 от 14.05.2019 г.

Уважаемый Мурат Хасанбиевич!

Сообщаем, что на заявленных Вами земельных участках:

- г. Нальчик, за селом Хасанья, Хасанья-Герпегеж, площадью 890 кв.м., с кадастровым № 07:09:0100000:28714, предназначенного для индивидуального жилищного строительства, тепловых сетей и объектов МУП «Нальчикская теплоснабжающая компания» не имеется.
- г. Нальчик, за селом Хасанья, Хасанья-Герпегеж, площадью 822 кв.м., с кадастровым № 07:09:0100000:28770, предназначенного для индивидуального жилищного строительства, тепловых сетей и объектов МУП «Нальчикская теплоснабжающая компания» не имеется.
- г. Нальчик, за селом Хасанья, Хасанья-Герпегеж, площадью 800 кв.м., с кадастровым № 07:09:0100000:28772, предназначенного для индивидуального жилищного строительства, тепловых сетей и объектов МУП «Нальчикская теплоснабжающая компания» не имеется.
- г. Нальчик, за селом Хасанья, Хасанья-Герпегеж, площадью 838 кв.м., с кадастровым № 07:09:0100000:28778, предназначенного для индивидуального жилищного строительства, тепловых сетей и объектов МУП «Нальчикская теплоснабжающая компания» не имеется.

Стоимость мероприятий по теплоснабжению данного участка можно определить только после предоставления проектно-изыскательских документов на объект капитального строительства и разработки проекта подключения.

Сроки подключения

объеме и архитектурных решений, расчет сроков подключения не представляется возможным на данном этапе.

Данные участки не входят в зону эффективного теплоснабжения (высокие потери в тепловых сетях при подключении, будут экономически не обоснованы по причине большой удаленности от источника теплоснабжения).

Директор МУП «НТСК»



К.А.Пшегусов

Исп.: Унагасов А. А.
тел.: 77-68-92



Муниципал кӕзонӕ Туӕхушӕнӕ «Нальчык Къалӕ округым
и шьӕпӕ админстрацӕм и мытӕкур зехъӕнымкӕрӕ шьӕ
зӕхуштытӕкӕзмкӕрӕ унафӕ зышӕ Департамент»

Муниципал казна мехкӕмеси «Нальчык шахар
округну жер-жерли администрациясыны мюлгӕ оноу
эттен жерле бла байламлы ишлени Департамент»

МЕСТНАЯ АДМИНИСТРАЦИЯ
ГОРОДСКОГО ОКРУГА НАЛЬЧИК
Муниципальное казённое учреждение
«Департамент городского имущества
и земельных отношений»

« 14 » 05 2019 г.

№ 45-ДЗШ 20-1-08/2143

360000, г. Нальчик, ул. Лермонтова, 52а
тел./факс: (8662) 42-69-22

АО «Газпром Газораспределение
Нальчик» филиал г.о.Нальчик

Начальнику ПТО

М.Б. ЧОМАРТОВУ

Филиал АО «Газпром
газораспределение Нальчик»
в г.о. Нальчик

Вход. № 1689

от «17» июля 2019

Уважаемый Марат Борисович!

В соответствии с п.39.11 Земельного кодекса РФ и в связи с подготовкой земельных участков к торгам, просим Вас в возможно сжатые сроки предоставить информацию о технических условиях подключения (технологического присоединения) объекта капитального строительства к сетям инженерно-технического обеспечения, предусматривающих предельную свободную мощность существующих сетей, максимальную нагрузку и сроки подключения объекта капитального строительства к сетям инженерно-технического обеспечения, о сроке действия технических условий, о плате за подключение (технологическое присоединение) по состоянию на 01.07.2019 г. следующих земельных участков:

1	г.Нальчик, за селом Хасанья - Гернегж	07:09:0100000:28714	890,0 кв.м.	ИЖС
2	_____	07:09:0100000:28770	822,0 кв.м.	ИЖС
3	_____	07:09:0100000:28772	800,0 кв.м.	ИЖС
4	_____	07:09:0100000:28778	838,0 кв.м.	ИЖС

В случае невозможности предоставления полной запрашиваемой информации, просим указать основания (со ссылками на нормативные документы). Кроме того, просим сообщить об охранных зонах (при наличии), возможности переноса имеющихся сетей (при наличии и необходимости).

И.о. руководителя ДГиЗО

Шогенова Мадина Борисовна
(8662) 42-25-83

 М. Тлигуров



АО «ГАЗПРОМ ГАЗОРАСПРЕДЕЛЕНИЕ»
АКЦИОНЕРНОЕ ОБЩЕСТВО
«ГАЗПРОМ ГАЗОРАСПРЕДЕЛЕНИЕ НАЛЬЧИК»
(АО «Газпром газораспределения Нальчик»)
ФИЛИАЛ В Г.О. НАЛЬЧИК

**И.о. руководителя
Департамента городского
имущества и земельных
отношений
М. Х. Тлиругову**

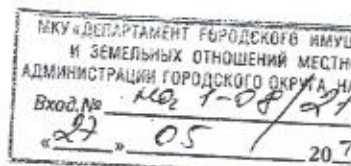
ул. Абидова, д. 8, г. Нальчик, Кабардино-Балкарская Республика,
Российская Федерация, 360000

Тел.: (8662) 75-17-78, факс: (8662) 75-06-28

E-mail: natchik@kgaz.ru, www.kgaz.ru

ОКПО 03312987, ОГРН 1020700738530, ИНН 0711009850, КПП 072501001

20.05.2019г № 322
45-ДГиЗО-1-08/2143 14.05.19г



Уважаемый Мурат Хасанбиевич!

На ваш запрос № 45-ДГиЗО-1-08/2143 от 14.05.2019 г. сообщая, что по адресу г. Нальчик, за селом Хасанья - Герпегеж, площадью 890,0 кв.м., с кадастровым № 07:09:0100000:28714, имеется техническая возможность подачи газа в объеме 5 м³/ч.

г. Нальчик, за селом Хасанья-Герпегеж, площадью 822,0 кв.м., с кадастровым № 07:09:0100000:28770, имеется техническая возможность подачи газа в объеме 5 м³/ч.

г. Нальчик, за селом Хасанья-Герпегеж, площадью 800,0 кв.м., с кадастровым № 07:09:0100000:28772, имеется техническая возможность подачи газа в объеме 5 м³/ч.

г. Нальчик, за селом Хасанья-Герпегеж, площадью 838,0 кв.м., с кадастровым № 07:09:0100000:28778, имеется техническая возможность подачи газа в объеме 5 м³/ч.

В соответствии с Постановлением правительства РФ от 20 ноября 2000 года N 878 Об утверждении Правил охраны газораспределительных сетей (с изменениями на 17 мая 2016 года) для газораспределительных сетей устанавливаются следующие охранные зоны:

- а) вдоль трасс наружных газопроводов - в виде территории, ограниченной условными линиями, проходящими на расстоянии 2 метров с каждой стороны газопровода;
- б) вдоль трасс подземных газопроводов из полиэтиленовых труб при использовании медного провода для обозначения трассы газопровода - в виде территории, ограниченной условными линиями, проходящими на расстоянии 3 метров от газопровода со стороны провода и 2 метров - с противоположной стороны;
- в) вдоль трасс наружных газопроводов на вечномёрзлых грунтах независимо от материала труб - в виде территории, ограниченной условными линиями, проходящими на расстоянии 10 метров с каждой стороны газопровода;

г) вокруг отдельно стоящих газорегуляторных пунктов - в виде территории, ограниченной замкнутой линией, проведенной на расстоянии 10 метров от границ этих объектов. Для газорегуляторных пунктов, пристроенных к зданиям, охранная зона не регламентируется;

д) вдоль подводных переходов газопроводов через судоходные и сплавные реки, озера, водохранилища, каналы - в виде участка водного пространства от водной поверхности до дна, заключенного между параллельными плоскостями, отстоящими на 100 м с каждой стороны газопровода;

е) вдоль трасс межпоселковых газопроводов, проходящих по лесам и древесно-кустарниковой растительности, - в виде просек шириной 6 метров, по 3 метра с каждой стороны газопровода. Для надземных участков газопроводов расстояние от деревьев до трубопровода должно быть не менее высоты деревьев в течение всего срока эксплуатации газопровода.

На земельные участки, входящие в охранные зоны газораспределительных сетей, в целях предупреждения их повреждения или нарушения условий их нормальной эксплуатации налагаются ограничения (обременения), которыми запрещается лицам, указанным в пункте 2 настоящих Правил:

а) строить объекты жилищно-гражданского и производственного назначения;

б) сносить и реконструировать мосты, коллекторы, автомобильные и железные дороги с расположенными на них газораспределительными сетями без предварительного выноса этих газопроводов по согласованию с эксплуатационными организациями;

в) разрушать берегоукрепительные сооружения, водопропускные устройства, земляные и иные сооружения, предохраняющие газораспределительные сети от разрушений;

г) перемещать, повреждать, засыпать и уничтожать опознавательные знаки, контрольно-измерительные пункты и другие устройства газораспределительных сетей;

д) устраивать свалки и склады, разливать растворы кислот, солей, щелочей и других химически активных веществ;

е) огораживать и перегораживать охранные зоны, препятствовать доступу персонала эксплуатационных организаций к газораспределительным сетям, проведению обслуживания и устранению повреждений газораспределительных сетей;

ж) разводить огонь и размещать источники огня;

з) рыть погреба, копать и обрабатывать почву сельскохозяйственными и мелиоративными орудиями и механизмами на глубину более 0,3 метра;

и) открывать калитки и двери газорегуляторных пунктов, станций катодной и дренажной защиты, люки подземных колодцев, включать или отключать электроснабжение средств связи, освещения и систем телемеханики;

к) набрасывать, приставлять и привязывать к опорам и надземным газопроводам, ограждениям и зданиям газораспределительных сетей посторонние предметы, лестницы, влезать на них;

л) самовольно подключаться к газораспределительным сетям.

Лица, имеющие намерение производить работы в охранной зоне газораспределительной сети, обязаны не менее чем за 3 рабочих дня до начала работ пригласить представителя эксплуатационной организации газораспределительной сети на место производства работ.

Для получения подробной информации о получении технических условий на подключение (технологическое присоединение) объекта капитального строительства к сетям инженерно-технического обеспечения, ответственным лицам необходимо с заявлением обратиться в многофункциональный центр АО «Газпром газораспределение Нальчик» (ул. Абидова, 8, тел. 75-24-68) и представить в соответствии с Постановлением Правительства РФ от 30 декабря 2013 года № 1314 (с изменениями на 25 августа 2017 года) (редакция, действующая с 7 октября 2017 года) следующую информацию:

- а) полное и сокращенное (при наличии) наименование заявителя, его организационно-правовую форму, местонахождение и почтовый адрес (для юридического лица) либо фамилию, имя, отчество, местожительство и почтовый адрес (для физического лица (индивидуального предпринимателя));
- б) планируемый срок ввода в эксплуатацию объекта капитального строительства (при наличии соответствующей информации);
- в) планируемую величину максимального часового расхода газа (мощности) отдельно по различным точкам подключения (если их несколько) с обоснованием необходимости подключения нескольких точек;
- г) наименование присоединяемого объекта сети газораспределения в случае предоставления технических условий на присоединение объекта сети газораспределения к другой сети газораспределения;
- д) информацию о включении присоединяемого объекта сети газораспределения в программу газификации или о наличии права собственности на реконструируемые объекты сети газораспределения в случае предоставления технических условий на присоединение объекта сети газораспределения к другой сети газораспределения.

8. К запросу о предоставлении технических условий прилагаются следующие документы:

- а) копии правоустанавливающих документов на земельный участок, на котором располагается (будет располагаться) принадлежащий заявителю объект капитального строительства (далее - земельный участок), за исключением случаев предоставления технических условий на присоединение объекта сети газораспределения к другой сети газораспределения;
- б) ситуационный план;
- в) расчет планируемого максимального часового расхода газа (не требуется в случае планируемого максимального часового расхода газа не более 5 куб. метров);
- г) доверенность или иные документы, подтверждающие полномочия представителя заявителя (в случае если запрос о предоставлении технических условий подается представителем заявителя);
- д) копия документа, подтверждающего право собственности или иное предусмотренное законом право на объект капитального строительства, в случае если завершено строительство указанного объекта;
- е) согласие основного абонента на подключение (технологическое присоединение) к сетям газораспределения и (или) газопотребления основного абонента, а также строительство газопровода на земельном участке основного абонента, если подключение осуществляется на земельном участке, правообладателем которого является основной абонент;

ж) документы, предусмотренные пунктом 46 настоящих Правил, в случае предоставления технических условий при уступке права на использование мощности;

з) заверенная в установленном порядке копия договора о пользовании объектами инфраструктуры и другим имуществом общего пользования садоводческого, огороднического или дачного некоммерческого объединения (далее - **некоммерческое объединение**), предусмотренного Федеральным законом "О садоводческих, огороднических и дачных некоммерческих объединениях граждан", в случае если подключение осуществляется с использованием объектов инфраструктуры и другого имущества общего пользования указанного некоммерческого объединения;

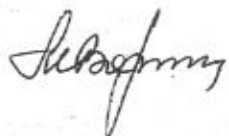
и) документ, подтверждающий право собственности или иное законное основание на сеть газораспределения (при реконструкции сети газораспределения), в случае предоставления технических условий на присоединение объекта сети газораспределения к другой сети газораспределения.

9. В случае если заявитель не обладает информацией о планируемой величине максимального часового расхода газа, указанная информация уточняется с участием сотрудников исполнителя при подаче запроса о предоставлении технических условий либо при его формировании без взимания платы при максимальном часовом расходе газа не более 5 куб метров и за плату при максимальном часовом расходе газа более 5 куб метров.

Более детальную информацию о сроках подключения объекта капитального строительства к сетям инженерно-технического обеспечения, сроке действия технических условий, охранных зонах, ответственные лица могут получить ознакомившись с Постановлением Правительства РФ от 30 декабря 2013 года N 1314 (с изменениями на 25 августа 2017 года) (редакция, действующая с 7 октября 2017 года) и Постановлением правительства РФ от 20 ноября 2000 года N 878 Об утверждении Правил охраны газораспределительных сетей (с изменениями на 17 мая 2016 года).

Размер платы за подключение (технологическое присоединение) рассчитывается исходя из заявленного объема, длины газопровода и т.

Директор филиала

 - **М.Х. Варквасов**

Исп. ПТО
А.И. Жантудева

