



Муниципал кӀзонгӀ ГуьжуршӀанӀгӀ «Нальчик КъалӀ округым и шӀыпӀгӀ администрацӀм и мылькур зехъэнымкӀгӀгӀрӀ шӀы зэхушытыкӀгӀэхэмкӀгӀгӀрӀ унафӀгӀ зыпӀгӀ ДепартаментгӀ»

Муниципал казна мехкемеси «Нальчик шахар округну жер-жерли администрациясыны мюлкге оное эттен жерле бла байламлы ишлени ДепартаментигӀ»

МЕСТНАЯ АДМИНИСТРАЦИЯ  
ГОРОДСКОГО ОКРУГА НАЛЬЧИК  
Муниципальное казённое учреждение  
«Департамент городского имущества  
и земельных отношений»

« 14 » 05 2019 г.

№ 45-ДМ/к.10-1-08/2154

360000, г. Нальчик, ул. Лермонтова, 52а  
тел./факс: (8662) 42-69-22

Директору  
МУП «Водоканал»

А.В. ДЗУГАНОВУ

Уважаемый Алик Владимирович!

В соответствии с п.39.11 Земельного кодекса РФ и в связи с подготовкой земельных участков к торгам, просим Вас в возможно сжатые сроки предоставить информацию о технических условиях подключения (технологического присоединения) объекта капитального строительства к сетям инженерно-технического обеспечения, предусматривающих предельную свободную мощность существующих сетей, максимальную нагрузку и сроки подключения объекта капитального строительства к сетям инженерно-технического обеспечения, о сроке действия технических условий, о плате за подключение (технологическое присоединение) по состоянию на 01.07.2019 г. следующих земельных участков:

1	г.Нальчик, за селом Хасанья - Герпегеж	07:09:0100000:28718	888,0 кв.м.	ИЖС
2	-----	07:09:0100000:28755	948,0 кв.м.	ИЖС
3	-----	07:09:0100000:28756	805,0 кв.м.	ИЖС
4	-----	07:09:0100000:28775	880,0 кв.м.	ИЖС

В случае невозможности предоставления полной запрашиваемой информации, просим указать основания (со ссылками на нормативные документы). Кроме того, просим сообщить об охранных зонах (при наличии), возможности переноса имеющихся сетей (при наличии и необходимости).

И.о. руководителя ДГИиЗО

Шогенова Мадина Борисовна  
(8662) 42-25-83

М. Тлигуров

Муниципальное Унитарное Предприятие  
«ВОДОКАНАЛ»

МУНИЦИПАЛЬНОЕ УНИТАРНОЕ ПРЕДПРИЯТИЕ  
«ВОДОКАНАЛ»

360000, г.Нальчик, ул. Пачева,36  
тел. 42-04-38,42-04-15,  
факс 40-64-09

ИНН 0725023090  
р/с 40602810400018434  
ООО «Прохладный» банк

№ 1132

05 2019г.

И.о. руководителя Департамента  
городского имущества и  
земельных отношений.  
М.Тлигову

На Ваш №45-ДГИ и 30-1-08/2154 от 14.05.2019г.

Сообщаем, что подключение объектов расположенных по адресам:

- г.Нальчик, за селом Хасанья, вдоль дороги Хасанья-Герпегеж, площадью 888,0 кв.м., с кадастровым номером 07:09:0100000:28718, разрешенное использование – для индивидуального жилищного строительства;
- г.Нальчик, за селом Хасанья, вдоль дороги Хасанья-Герпегеж, площадью 948,0 кв.м., с кадастровым номером 07:09:0100000:28755, разрешенное использование – для индивидуального жилищного строительства;
- г.Нальчик, за селом Хасанья, вдоль дороги Хасанья-Герпегеж, площадью 805,0 кв.м., с кадастровым номером 07:09:0100000:28756, разрешенное использование – для индивидуального жилищного строительства;
- г.Нальчик, за селом Хасанья, вдоль дороги Хасанья-Герпегеж, площадью 880,0 кв.м., с кадастровым номером 07:09:0100000:28775, разрешенное использование – для индивидуального жилищного строительства;

возможно только после:


по водопроводу:

- реконструкция ОСВ на в/з «Головной»;
- строительства насосной станции 2-го подъема с накопительным резервуаром Q=1000м<sup>3</sup>;
- строительства насосной станции 3-го подъема;
- обустройства 4-х скважин насосными агрегатами;
- строительства водовода Д=200мм протяженностью 1140 м от проектируемого резервуара V=2000м<sup>3</sup> до жилой застройки на в/з «Хасанья».

по канализации:

- строительства разгрузочного по ул.Аттоева от ул.Киевской до ФНС «Трек» с переходом через р.Нальчик Д=300мм протяженностью 3159;
- реконструкции перекачивающей насосной станции с увеличением её мощности и замены изношенного насосного оборудования;
- перекладки напорного участка канализации Д=200мм, Д=400мм;
- после подключения проектируемой жилой застройки к разгрузочному коллектору Д=300мм по ул.Аттоева.

С уважением!  
Директор  
МУП «Водоканал»

  
Дзуганов А.В.



Муниципал кӀэзонэ гъухъуаӀаӀэ «Нальчик Къалэ округым  
и шьыӀэ администрацим и мылькур зехъэнымкӀэрэ шьы  
зэхуытыкӀэхэмкӀэрэ унафэ зышӀ Департамент»

Муниципал казна мехкemesи «Нальчик шахар  
округну жер-жерли администрациясыны молкге оноу  
эттен жерле бла байламлы ишлени Департаменти»

МЕСТНАЯ АДМИНИСТРАЦИЯ  
ГОРОДСКОГО ОКРУГА НАЛЬЧИК  
Муниципальное казённое учреждение  
«Департамент городского имущества  
и земельных отношений»

« 14 » 05 2019 г.

№ 45-ДМЦ 20-1-08/2756  
360000, г. Нальчик, ул. Лермонтова, 52а  
тел./факс: (8662) 42-69-22

Директору  
МУП «Нальчикская  
теплоснабжающая компания»

К.А. ПШЕГУСОВУ

Уважаемый Казбек Абубекирович!

В соответствии с п.39.11 Земельного кодекса РФ и в связи с подготовкой земельных участков к торгам, просим Вас в возможно сжатые сроки предоставить информацию о технических условиях подключения (технологического присоединения) объекта капитального строительства к сетям инженерно-технического обеспечения, предусматривающих предельную свободную мощность существующих сетей, максимальную нагрузку и сроки подключения объекта капитального строительства к сетям инженерно-технического обеспечения, о сроке действия технических условий, о плате за подключение (технологическое присоединение) по состоянию на 01.07.2019 г. следующих земельных участков:

1	г.Нальчик, за селом Хасанья - Герпегеж	07:09:0100000:28718	888,0 кв.м.	ИЖС
2	-----	07:09:0100000:28755	948,0 кв.м.	ИЖС
3	-----	07:09:0100000:28756	805,0 кв.м.	ИЖС
4	-----	07:09:0100000:28775	880,0 кв.м.	ИЖС

В случае невозможности предоставления полной запрашиваемой информации, просим указать основания (со ссылками на нормативные документы). Кроме того, просим сообщить об охранных зонах (при наличии), возможности переноса имеющихся сетей (при наличии и необходимости).

И.о. руководителя ДГиЗО

Шогенова Мадина Борисовна  
(8662) 42-25-83

М. Тлигуров



КЪЭБЭРДЕЙ-БАЛЪКЪЭР  
РЕСПУБЛИКЭ



КЪАБАРТЫ-МАЛКЪАР  
+  
РЕСПУБЛИКА


КАБАРДИНО-БАЛКАРСКАЯ РЕСПУБЛИКА  
АДМИНИСТРАЦИЯ Г.О. НАЛЬЧИК  
МУНИЦИПАЛЬНОЕ УНИТАРНОЕ ПРЕДПРИЯТИЕ  
“НАЛЬЧИКСКАЯ ТЕПЛОСНАБЖАЮЩАЯ КОМПАНИЯ”

360000, г. Нальчик, ул. Киримова, 1  
☎ (866 -2) 77-33-69

ИНН 0726016530, КПП 072601001  
р/сч 40602810530000000885  
Банк «Прохладный», ООО, БИК 048327765  
ОГРН 1160726055984

№ 1501

22 05 2019г.



И.О. Начальника МКУ  
«Управление земельных  
отношений»  
М. Х. Глигурову

360000, г. Нальчик  
ул. Лермонтова, 52-а

На № 45-ДГИ иЗО-1-08/2156 от 14.05.2019 г.

**Уважаемый Мурат Хасанбиевич!**

Сообщаем, что на заявленных Вами земельных участках:

- г. Нальчик, за селом Хасанья, Хасанья-Герпегеж, площадью 888 кв.м., с кадастровым № 07:09:0100000:28718, предназначенного для индивидуального жилищного строительства, тепловых сетей и объектов МУП «Нальчикская теплоснабжающая компания» не имеется.
- г. Нальчик, за селом Хасанья, Хасанья-Герпегеж, площадью 948 кв.м., с кадастровым № 07:09:0100000:28755, предназначенного для индивидуального жилищного строительства, тепловых сетей и объектов МУП «Нальчикская теплоснабжающая компания» не имеется.
- г. Нальчик, за селом Хасанья, Хасанья-Герпегеж, площадью 805 кв.м., с кадастровым № 07:09:0100000:28756, предназначенного для индивидуального жилищного строительства, тепловых сетей и объектов МУП «Нальчикская теплоснабжающая компания» не имеется.
- г. Нальчик, за селом Хасанья, Хасанья-Герпегеж, площадью 880 кв.м., с кадастровым № 07:09:0100000:28775, предназначенного для индивидуального жилищного строительства, тепловых сетей и объектов МУП «Нальчикская теплоснабжающая компания» не имеется.

Стоимость мероприятий по теплоснабжению данного участка можно определить только после предоставления проектно-изыскательских документов на объект капитального строительства и разработки проекта подключения.

Срок...

объеме и архитектурных решений, расчет сроков подключения не представляется возможным на данном этапе.

Данные участки не входят в зону эффективного теплоснабжения (высокие потери в тепловых сетях при подключении, будут экономически не обоснованы по причине большой удаленности от источника теплоснабжения).

Директор МУП «НТСК»



К.А.Пшегусов

Исп.: Унагасов А. А.  
тел.: 77-68-92



Муниципал кӀзонэ (уэхушӀапӀэ «Нальчык Къалэ округым и шӀыпӀэ администрацэм и мылькур зехъэнымкӀэрэ шӀы зэхушытыкӀэхэмкӀэрэ унафэ зышӀ Департамент»

Муниципал казна мехкемеси «Нальчык сахар округну жер-жерли администрациясыны мюлкге оноу этген жерле бла байламлы ишлени Департаментти»

**Генеральному директору  
МУП «Каббалккомунэнерго»**

**А.Х. ЖАНКАЗИЕВУ**

**МЕСТНАЯ АДМИНИСТРАЦИЯ  
ГОРОДСКОГО ОКРУГА НАЛЬЧИК  
Муниципальное казённое учреждение  
«Департамент городского имущества  
и земельных отношений»**

« 14 » 05 2019 г.

№ 45-ДМц#О-1-08/2155

360000, г. Нальчик, ул. Лермонтова, 52а  
тел./факс: (8662) 42-69-22

**Уважаемый Анзор Хасанбиевич!**

В соответствии с п.39.11 Земельного кодекса РФ и в связи с подготовкой земельных участков к торгам, просим Вас в возможно сжатые сроки предоставить информацию о технических условиях подключения (технологического присоединения) объекта капитального строительства к сетям инженерно-технического обеспечения, предусматривающих предельную свободную мощность существующих сетей, максимальную нагрузку и сроки подключения объекта капитального строительства к сетям инженерно-технического обеспечения, о сроке действия технических условий, о плате за подключение (технологическое присоединение) по состоянию на 01.07.2019 г. следующих земельных участков:

1	г.Нальчик, за селом Хасанья - Герпегеж	07:09:0100000:28718	888,0 кв.м.	ИЖС
2	-----	07:09:0100000:28755	948,0 кв.м.	ИЖС
3	-----	07:09:0100000:28756	805,0 кв.м.	ИЖС
4	-----	07:09:0100000:28775	880,0 кв.м.	ИЖС

В случае невозможности предоставления полной запрашиваемой информации, просим указать основания (со ссылками на нормативные документы). Кроме того, просим сообщить об охранных зонах (при наличии), возможности переноса имеющихся сетей (при наличии и необходимости).

И.о. руководителя ДГИиЗО

М. Глигуров

Шогенова Мадина Борисовна  
(8662) 42-25-83

МУП «КАББАЛККОМУНЭНЕРГО»

*Магомедов М.В.*  
*23.05.19*

КЪЭБЭРДЕЙ-БАЛЪКЪЭР  
РЕСПУБЛИКЭ



КЪАБАРТЫ-МАЛКЪАР  
РЕСПУБЛИКА

КАБАРДИНО-БАЛКАРСКАЯ РЕСПУБЛИКА

МУНИЦИПАЛЬНОЕ УНИТАРНОЕ ПРЕДПРИЯТИЕ  
"КАББАЛККОММУНЭНЕРГО"

г. Нальчик, ул. Пачева, 40  
директор, секретарь – 42-52-20  
зам. директора – 42-06-92  
гл. инженер – 42-17-70

Р/счет № 40702810660330003010 Северо-Кавказский банк ОАО «Сбербанк России»  
Кор./счет № 3010181060000000660  
БИК 040702660 ИНН 0725013102  
КПП 072501001

№ 02-770

23.05. 2019г

И.о. руководителя Департамента  
городского имущества и  
земельных отношений  
Тлигурову М.Х.

**Уважаемый Мурат Хасанбиевич!**

На Ваш запрос № 45-ДГИи30-1-08/2155 от 14.05.2019г. по предоставлению информации о возможности электроснабжения объекта капитального строительства сообщаем, что через земельные участки, расположенные по адресу: г. Нальчик, за селом Хасанья, вдоль дороги Хасанья-Герпегеж:

- площадью 888,0 кв. м, кадастровый номер 07:09:0100000:28718, разрешенное использование – для индивидуального жилищного строительства;
  - площадью 948,0 кв. м, кадастровый номер 07:09:0100000:28755, разрешенное использование – для индивидуального жилищного строительства;
  - площадью 805,0 кв. м, кадастровый номер 07:09:0100000:28756, разрешенное использование – для индивидуального жилищного строительства;
  - площадью 880,0 кв. м, кадастровый номер 07:09:0100000:28775, разрешенное использование – для индивидуального жилищного строительства;
- кабельные и воздушные линии 10/6/0,4кВ, обслуживаемые МУП «Каббалккоммунэнерго», не проходят.

Вдоль участка с кадастровым номером 07:09:0100000:28755 проходит воздушная линия ВЛ-10кВ. **Охранную зону не занимать.**

Для обеспечения застройщиков данного района электроэнергией (2000 кВт) необходимо провести строительство электрической сети от ПС 110кВ «Долинск» общей протяженностью 10,5 км.

Срок действия технических условий 2 года.

МУ «ДЕПАРТАМЕНТ ГОРОДСКОГО ИМУЩЕСТВА  
И ЗЕМЕЛЬНЫХ ОТНОШЕНИЙ МЕСТНОЙ  
АДМИНИСТРАЦИИ ГОРОДСКОГО ОКРУГА НАЛЬЧИК»

По Приказу №96 от 29.12.2018г. «Министерства энергетики, тарифов и жилищного надзора КБР» плата за технологическое присоединение к электрическим сетям МУП «Каббалккоммунэнерго» с 1 января по 31 декабря 2019г. составляет:  
до 15 кВт -550 руб.; более 15 кВт -173,39 руб. за каждый кВт.  
Цены указаны с учетом НДС.

Директор



А.Х. Жанказиев





Муниципал кизеңә луэхушлангә «Нальшык Къалә округым и шыпгә административ и ылькур зехъэнымкә эрэ шы зэхушытыкә хэмкә эрэ ушафә зыңгә Департамент»

Муниципал казна мехкәмесш «Нальчик шахар округту жер-жерли администрациясыны мюлкге оноу эттен жерле бла байламлы ишлени Департаменти»

МЕСТНАЯ АДМИНИСТРАЦИЯ  
ГОРОДСКОГО ОКРУГА НАЛЬЧИК  
Муниципальное казённое учреждение  
«Департамент городского имущества  
и земельных отношений»

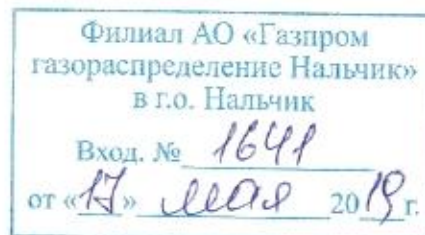
« 14 » 05 2019 г.

№ 45-ДМСС 30-1-08/2152  
360000, г. Нальчик, ул. Лермонтова, 52а  
тел./факс: (8662) 42-69-22

АО «Газпром Газораспределение  
Нальчик» филиал г.о.Нальчик

Начальнику ПТО

М.Б. ЧОМАРТОВУ



Уважаемый Марат Борисович!

В соответствии с п.39.11 Земельного кодекса РФ и в связи с подготовкой земельных участков к торгам, просим Вас в возможно сжатые сроки предоставить информацию о технических условиях подключения (технологического присоединения) объекта капитального строительства к сетям инженерно-технического обеспечения, предусматривающих предельную свободную мощность существующих сетей, максимальную нагрузку и сроки подключения объекта капитального строительства к сетям инженерно-технического обеспечения, о сроке действия технических условий, о плате за подключение (технологическое присоединение) по состоянию на 01.07.2019 г. следующих земельных участков:

1	г.Нальчик, за селом Хасанья - Герпегеж	07:09:0100000:28718	888,0 кв.м.	ИЖС
2	-----	07:09:0100000:28755	948,0 кв.м.	ИЖС
3	-----	07:09:0100000:28756	805,0 кв.м.	ИЖС
4	-----	07:09:0100000:28775	880,0 кв.м.	ИЖС

В случае невозможности предоставления полной запрашиваемой информации, просим указать основания (со ссылками на нормативные документы). Кроме того, просим сообщить об охранных зонах (при наличии), возможности переноса имеющихся сетей (при наличии и необходимости).

И.о. руководителя ДГИиЗО

 М. Тлигуров

Шогенова Мадина Борисовна  
(8662) 42-25-83




АО «ГАЗПРОМ ГАЗОРАСПРЕДЕЛЕНИЕ»  
АКЦИОНЕРНОЕ ОБЩЕСТВО  
«ГАЗПРОМ ГАЗОРАСПРЕДЕЛЕНИЕ НАЛЬЧИК»  
(АО «Газпром газораспределение Нальчик»)  
**ФИЛИАЛ В Г.О. НАЛЬЧИК**

**И.о. руководителя  
Департамента городского  
имущества и земельных  
отношений  
М. Х. Тлиругову**

ул. Абидова, д. 8, г. Нальчик, Кабардино-Балкарская Республика,  
Российская Федерация, 360000  
Тел.: (8662) 75-17-78, факс: (8662) 75-06-28  
E-mail: nalchik@kbgaz.ru, www.kbgaz.ru  
ОКПО 03312987, ОГРН 1020790738530, ИНН 0711009650, КПП 072501001

20.05.2019г № 325  
45-ДГиЗО-1-08/2152 14.05.19г



**Уважаемый Мурат Хасанбиевич!**

На ваш запрос № 45-ДГиЗО-1-08/2152 от 14.05.2019 г. сообщаю, что по адресу г. Нальчик, за селом Хасанья - Герпегеж, площадью 888,0 кв.м., с кадастровым № 07:09:0100000:28718, имеется техническая возможность подачи газа в объеме 5 м/ч.<sup>3</sup>

г. Нальчик, за селом Хасанья- Герпегеж, площадью 948,0 кв.м., с кадастровым № 07:09:0100000:28755, имеется техническая возможность подачи газа в объеме 5 м/ч.<sup>3</sup>

г. Нальчик, за селом Хасанья-Герпегеж, площадью 805,0 кв.м., с кадастровым № 07:09:0100000:28756, имеется техническая возможность подачи газа в объеме 5 м/ч.<sup>3</sup>

г. Нальчик, за селом Хасанья-Герпегеж, площадью 880,0 кв.м., с кадастровым № 07:09:0100000:28775, имеется техническая возможность подачи газа в объеме 5 м/ч.<sup>3</sup>

В соответствии с Постановлением правительства РФ от 20 ноября 2000 года N 878 Об утверждении Правил охраны газораспределительных сетей (с изменениями на 17 мая 2016 года) для газораспределительных сетей устанавливаются следующие охранные зоны:

- а) вдоль трасс наружных газопроводов - в виде территории, ограниченной условными линиями, проходящими на расстоянии 2 метров с каждой стороны газопровода;
- б) вдоль трасс подземных газопроводов из полиэтиленовых труб при использовании медного провода для обозначения трассы газопровода - в виде территории, ограниченной условными линиями, проходящими на расстоянии 3 метров от газопровода со стороны провода и 2 метров - с противоположной стороны;
- в) вдоль трасс наружных газопроводов на вечномёрзлых грунтах независимо от материала труб - в виде территории, ограниченной условными линиями

г) вокруг отдельно стоящих газорегуляторных пунктов - в виде территории, ограниченной замкнутой линией, проведенной на расстоянии 10 метров от границ этих объектов. Для газорегуляторных пунктов, пристроенных к зданиям, охранная зона не регламентируется;

д) вдоль подводных переходов газопроводов через судоходные и сплавные реки, озера, водохранилища, каналы - в виде участка водного пространства от водной поверхности до дна, заключенного между параллельными плоскостями, отстоящими на 100 м с каждой стороны газопровода;

е) вдоль трасс межпоселковых газопроводов, проходящих по лесам и древесно-кустарниковой растительности, - в виде просек шириной 6 метров, по 3 метра с каждой стороны газопровода. Для надземных участков газопроводов расстояние от деревьев до трубопровода должно быть не менее высоты деревьев в течение всего срока эксплуатации газопровода.

На земельные участки, входящие в охранные зоны газораспределительных сетей, в целях предупреждения их повреждения или нарушения условий их нормальной эксплуатации налагаются ограничения (обременения), которыми запрещается лицам, указанным в пункте 2 настоящих Правил:

а) строить объекты жилищно-гражданского и производственного назначения;

б) сносить и реконструировать мосты, коллекторы, автомобильные и железные дороги с расположенными на них газораспределительными сетями без предварительного выноса этих газопроводов по согласованию с эксплуатационными организациями;

в) разрушать берегоукрепительные сооружения, водопропускные устройства, земляные и иные сооружения, предохраняющие газораспределительные сети от разрушений;

г) перемещать, повреждать, засыпать и уничтожать опознавательные знаки, контрольно-измерительные пункты и другие устройства газораспределительных сетей;

д) устраивать свалки и склады, разливать растворы кислот, солей, щелочей и других химически активных веществ;

е) огораживать и перегораживать охранные зоны, препятствовать доступу персонала эксплуатационных организаций к газораспределительным сетям, проведению обслуживания и устранению повреждений газораспределительных сетей;

ж) разводить огонь и размещать источники огня;

з) рыть погреба, копать и обрабатывать почву сельскохозяйственными и мелиоративными орудиями и механизмами на глубину более 0,3 метра;

и) открывать калитки и двери газорегуляторных пунктов, станций катодной и дренажной защиты, люки подземных колодцев, включать или отключать электроснабжение средств связи, освещения и систем телемеханики;

к) набрасывать, приставлять и привязывать к опорам и надземным газопроводам, ограждениям и зданиям газораспределительных сетей посторонние предметы, лестницы, влезать на них;

л) самовольно подключаться к газораспределительным сетям.

Лица, имеющие намерение производить работы в охранной зоне газораспределительной сети, обязаны не менее чем за 3 рабочих дня до начала работ пригласить представителя эксплуатационной организации газораспределительной сети на место проведения работ.

Для получения подробной информации о получении технических условий на подключение (технологическое присоединение) объекта капитального строительства к сетям инженерно-технического обеспечения, ответственным лицам необходимо с заявлением обратиться в многофункциональный центр АО «Газпром газораспределение Нальчик» (ул. Абидова, 8, тел. 75-24-68) и представить в соответствии с Постановлением Правительства РФ от 30 декабря 2013 года N 1314 (с изменениями на 25 августа 2017 года) (редакция, действующая с 7 октября 2017 года) следующую информацию:

- а) полное и сокращенное (при наличии) наименования заявителя, его организационно-правовую форму, местонахождение и почтовый адрес (для юридического лица) либо фамилию, имя, отчество, место жительства и почтовый адрес (для физического лица (индивидуального предпринимателя));
- б) планируемый срок ввода в эксплуатацию объекта капитального строительства (при наличии соответствующей информации);
- в) планируемую величину максимального часового расхода газа (мощности) отдельно по различным точкам подключения (если их несколько) с обоснованием необходимости подключения нескольких точек;
- г) наименование присоединяемого объекта сети газораспределения в случае предоставления технических условий на присоединение объекта сети газораспределения к другой сети газораспределения;
- д) информацию о включении присоединяемого объекта сети газораспределения в программу газификации или о наличии права собственности на реконструируемые объекты сети газораспределения в случае предоставления технических условий на присоединение объекта сети газораспределения к другой сети газораспределения.

8. К запросу о предоставлении технических условий прилагаются следующие документы:

- а) копии правоустанавливающих документов на земельный участок, на котором располагается (будет располагаться) принадлежащий заявителю объект капитального строительства (далее - земельный участок), за исключением случаев предоставления технических условий на присоединение объекта сети газораспределения к другой сети газораспределения;
- б) ситуационный план;
- в) расчет планируемого максимального часового расхода газа (не требуется в случае планируемого максимального часового расхода газа не более 5 куб. метров);
- г) доверенность или иные документы, подтверждающие полномочия представителя заявителя (в случае если запрос о предоставлении технических условий подается представителем заявителя);
- д) копия документа, подтверждающего право собственности или иное предусмотренное законом право на объект капитального строительства, в случае если завершено строительство указанного объекта;
- е) согласие основного абонента на подключение (технологическое присоединение) к сетям газораспределения и (или) газопотребления основного абонента, а также строительство газопровода на земельном участке основного абонента, если подключение осуществляется на земельном участке, правообладателем которого является основной абонент.

ж) документы, предусмотренные пунктом 46 настоящих Правил, в случае предоставления технических условий при уступке права на использование мощности;

з) заверенная в установленном порядке копия договора о пользовании объектами инфраструктуры и другим имуществом общего пользования садоводческого, огороднического или дачного некоммерческого объединения (далее - некоммерческое объединение), предусмотренного Федеральным законом "О садоводческих, огороднических и дачных некоммерческих объединениях граждан", в случае если подключение осуществляется с использованием объектов инфраструктуры и другого имущества общего пользования указанного некоммерческого объединения;


и) документ, подтверждающий право собственности или иное законное основание на сеть газораспределения (при реконструкции сети газораспределения), в случае предоставления технических условий на присоединение объекта сети газораспределения к другой сети газораспределения.

9. В случае если заявитель не обладает информацией о планируемой величине максимального часового расхода газа, указанная информация уточняется с участием сотрудников исполнителя при подаче запроса о предоставлении технических условий либо при его формировании без взимания платы при максимальном часовом расходе газа не более 5 куб метров и за плату при максимальном часовом расходе газа более 5 куб метров.

Более детальную информацию о сроках подключения объекта капитального строительства к сетям инженерно-технического обеспечения, сроке действия технических условий, охранных зонах, ответственные лица могут получить ознакомившись с Постановлением Правительства РФ от 30 декабря 2013 года N 1314 (с изменениями на 25 августа 2017 года) (редакция, действующая с 7 октября 2017 года) и Постановлением правительства РФ от 20 ноября 2000 года N 878 Об утверждении Правил охраны газораспределительных сетей (с изменениями на 17 мая 2016 года).

Размер платы за подключение (технологическое присоединение) рассчитывается исходя из заявленного объема, длины газопровода и т.

Директор филиала



М.Х. Варквасов

Исп. ПТО  
А.И. Жантудева

