



Муниципал кӀэзэныуэхуцӀапӀэ
«НальшыкӀкъалэокругым и шыпӀэ адмистрацэм и
мылькур зехънымкӀэрэ шы
зэхушытыкӀэхэмкӀэрэунафӀзыщӀ Департамент»

Муниципал казна мехкемеси «Нальчик сахар
округунужержерлиадминистрациясынымолкгеоноуэт
генжерлеблабайламышлениДепартаменти»

МЕСТНАЯ АДМИНИСТРАЦИЯ
ГОРОДСКОГО ОКРУГА НАЛЬЧИК
Муниципальное казённое учреждение
«Департамент городского имущества
и земельных отношений»

« 10 » 07 2019 г.
№ 1-08/2964
360000, г. Нальчик, ул. Лермонтова, 52а
тел. 8(8662) 42-19-21; факс: 42-69-22

Директору
МУП «Нальчикская
теплоснабжающая компания»

К.А. Пшегусову

Уважаемый Казбек Абубекирович!

В соответствии с п.39.11 Земельного кодекса РФ и в связи с подготовкой земельных участков к торгам, просим Вас в возможно сжатые сроки предоставить информацию о технических условиях подключения (технологического присоединения) объекта капитального строительства к сетям инженерно-технического обеспечения, предусматривающих предельную свободную мощность существующих сетей, максимальную нагрузку и сроки подключения объекта капитального строительства к сетям инженерно-технического обеспечения, о сроке действия технических условий, о плате за подключение (технологическое присоединение) по состоянию на 01.08.2019г. земельных участков, расположенных по адресам:

Адрес земельного участка	Площадь, кв. м.	Кадастровый номер	Разрешенное использование
г. Нальчик, ул. Нарткалинское шоссе	674,0	07:09:0106001:72	объекты дорожного сервиса
г. Нальчик, ул. Нарткалинское шоссе	1 032,0	07:09:0106001:76	объекты дорожного сервиса
г. Нальчик, пгт Адюх, ул. Нарткалинское шоссе	1 500	07:09:0106001:77	объекты дорожного сервиса
г. Нальчик, ул. Нарткалинское шоссе	1 032,0	07:09:0106001:78	объекты дорожного сервиса
г. Нальчик, ул. Нарткалинское шоссе	500,0	07:09:0106001:276	объекты дорожного сервиса
г. Нальчик, ул. Нарткалинское шоссе	600,0	07:09:0106001:277	объекты дорожного сервиса
г. Нальчик, ул. Нарткалинское шоссе	1 500,0	07:09:0106001:279	объекты дорожного сервиса
г. Нальчик, ул. Нарткалинское шоссе	1 112,0	07:09:0106001:281	объекты дорожного сервиса
г. Нальчик, ул. Нарткалинское шоссе	1 500,0	07:09:0106001:282	объекты дорожного сервиса
г. Нальчик, ул. Нарткалинское шоссе	681,0	07:09:0106001:284	объекты дорожного сервиса

г. Нальчик, ул. Нарткалинское шоссе	1 000,0	07:09:0106001:286	объекты дорожного сервиса
г. Нальчик, ул. Нарткалинское шоссе	1 352,0	07:09:0106001:287	объекты дорожного сервиса
г. Нальчик, ул. Нарткалинское шоссе	1 000,0	07:09:0106001:288	объекты дорожного сервиса

В случае невозможности предоставления полной запрашиваемой информации, просим указать основания (со ссылками на нормативные документы). Кроме того, просим сообщить об охранных зонах (при наличии), возможности переноса имеющихся сетей (при наличии и необходимости).

И.о. руководителя ДГИиЗО



М.Тлигуров

Таова Динара Леоновна
ШогеноваМадина Борисовна
8 (8662) 42-23-36

КЪЭБЭРДЕЙ-БАЛЪКЪЭР
РЕСПУБЛИКЭ



КЪАБАРТЫ-МАЛКЪАР
+
РЕСПУБЛИКА

КАБАРДИНО-БАЛКАРСКАЯ РЕСПУБЛИКА
АДМИНИСТРАЦИЯ Г.О. НАЛЬЧИК
МУНИЦИПАЛЬНОЕ УНИТАРНОЕ ПРЕДПРИЯТИЕ
“НАЛЬЧИКСКАЯ ТЕПЛОСНАБЖАЮЩАЯ КОМПАНИЯ”
городского округа Нальчик

360000, г. Нальчик, ул. Киримова, 1

☎ (866 -2) 77-33-69

ИНН 0726016530, КПП 072601001

р/сч 40602810530000000885

Банк «Прохладный», ООО, БИК 048327765

ОГРН 1160726055984

№ 1932

12 07 2019г.

И.О. Начальника МКУ
«Управление земельных
отношений»
М. Х. Тлигурову

360000, г. Нальчик
ул. Лермонтова, 52-а

На № 1-08/2964 от 10.07.2019 г.

Уважаемый Мурат Хасанбиевич!

Сообщаем, что на заявленных Вами земельных участках:

- г. Нальчик, ул. Нарткалинское шоссе, д. б/н, площадью 674 кв.м., с кадастровым № 07:09:0106001:72, предназначенного для объектов придорожного сервиса, тепловых сетей и объектов МУП «Нальчикская теплоснабжающая компания» не имеется.
- г. Нальчик, ул. Нарткалинское шоссе, д. б/н, площадью 1032 кв.м., с кадастровым № 07:09:0106001:76, предназначенного для объектов придорожного сервиса, тепловых сетей и объектов МУП «Нальчикская теплоснабжающая компания» не имеется.
- г. Нальчик, пгт. Аднгох, ул. Нарткалинское шоссе, д. б/н, площадью 1500 кв.м., с кадастровым № 07:09:0106001:77, предназначенного для объектов придорожного сервиса, тепловых сетей и объектов МУП «Нальчикская теплоснабжающая компания» не имеется.
- г. Нальчик, ул. Нарткалинское шоссе, д. б/н, площадью 1032 кв.м., с кадастровым № 07:09:0106001:78, предназначенного для объектов придорожного сервиса, тепловых сетей и объектов МУП «Нальчикская теплоснабжающая компания» не имеется.
- г. Нальчик, ул. Нарткалинское шоссе, д. б/н, площадью 500 кв.м., с кадастровым № 07:09:0106001:276, предназначенного для объектов придорожного сервиса, тепловых сетей и объектов МУП «Нальчикская теплоснабжающая компания» не имеется.
- г. Нальчик, ул. Нарткалинское шоссе, д. б/н, площадью 600 кв.м., с кадастровым №

тепловых сетей и объектов МУП «Нальчикская теплоснабжающая компания» не имеется.

- г. Нальчик, ул. Нарткалинское шоссе, д. б/н, площадью 1500 кв.м., с кадастровым № 07:09:0106001:279, предназначенного для объектов придорожного сервиса, тепловых сетей и объектов МУП «Нальчикская теплоснабжающая компания» не имеется.

- г. Нальчик, ул. Нарткалинское шоссе, д. б/н, площадью 1112 кв.м., с кадастровым № 07:09:0106001:281, предназначенного для объектов придорожного сервиса, тепловых сетей и объектов МУП «Нальчикская теплоснабжающая компания» не имеется.

- г. Нальчик, ул. Нарткалинское шоссе, д. б/н, площадью 1500 кв.м., с кадастровым № 07:09:0106001:282, предназначенного для объектов придорожного сервиса, тепловых сетей и объектов МУП «Нальчикская теплоснабжающая компания» не имеется.

- г. Нальчик, ул. Нарткалинское шоссе, д. б/н, площадью 681 кв.м., с кадастровым № 07:09:0106001:284, предназначенного для объектов придорожного сервиса, тепловых сетей и объектов МУП «Нальчикская теплоснабжающая компания» не имеется.

- г. Нальчик, ул. Нарткалинское шоссе, д. б/н, площадью 1000 кв.м., с кадастровым № 07:09:0106001:286, предназначенного для объектов придорожного сервиса, тепловых сетей и объектов МУП «Нальчикская теплоснабжающая компания» не имеется.

- г. Нальчик, ул. Нарткалинское шоссе, д. б/н, площадью 1352 кв.м., с кадастровым № 07:09:0106001:287, предназначенного для объектов придорожного сервиса, тепловых сетей и объектов МУП «Нальчикская теплоснабжающая компания» не имеется.


- г. Нальчик, ул. Нарткалинское шоссе, д. б/н, площадью 1000 кв.м., с кадастровым № 07:09:0106001:288, предназначенного для объектов придорожного сервиса, тепловых сетей и объектов МУП «Нальчикская теплоснабжающая компания» не имеется.

Стоимость мероприятий по теплоснабжению данного участка можно определить только после предоставления проектно-изыскательских документов на объект капитального строительства и разработки проекта подключения.

Сроки подключения рассчитываются для объектов капитального и некапитального строительства, в связи с отсутствием данных о строительном объеме и архитектурных решений, расчет сроков подключения не представляется возможным на данном этапе.

Данные участки не входят в зону эффективного теплоснабжения (высокие потери в тепловых сетях при подключении, будут экономически не обоснованы по причине большой удаленности от источника теплоснабжения).

Директор МУП «НТСК»



К.А.Пшегусов



Муниципал къæонæуæхушанæ
«Нальчиккæлæокругым и шъыпæ администрацæм и
мылькур зехъæнымкæрæ шъы
зæхушъытыкæхæмкæрæунафæзышæ Департаментæ»



Муниципал казна мехкæмеси «Нальчик шахар
округнужерлериадминистрациясынымюлкгеоноуэттен
жерлеблабайламлыишлениДепартаменти»

МЕСТНАЯ АДМИНИСТРАЦИЯ
ГОРОДСКОГО ОКРУГА НАЛЬЧИК
Муниципальное казённое учреждение
«Департамент городского имущества
и земельных отношений»

« 10 » 07 2019 г.
№ 1-08/2966
360000, г. Нальчик, ул. Лермонтова, 52а
тел. 8(8662) 42-19-21; факс: 42-69-22

Директору
МУП «Водоканал»

А.В.Дзуганову


Муниципальное Унитарное Предприятие
«ВОДОКАНАЛ»
360000, г.Нальчик, ул. Пачева, 36


Уважаемый Алик Владимирович!

В соответствии с п.39.11 Земельного кодекса РФ и в связи с подготовкой земельных участков к торгам, просим Вас в возможно сжатые сроки предоставить информацию о технических условиях подключения (технологического присоединения) объекта капитального строительства к сетям инженерно-технического обеспечения, предусматривающих предельную свободную мощность существующих сетей, максимальную нагрузку и сроки подключения объекта капитального строительства к сетям инженерно-технического обеспечения, о сроке действия технических условий, о плате за подключение (технологическое присоединение) по состоянию на 01.08.2019г. земельных участков, расположенных по адресам:

Адрес земельного участка	Площадь, кв. м.	Кадастровый номер	Разрешенное использование
г. Нальчик, ул. Нарткалинское шоссе	674,0	07:09:0106001:72	объекты дорожного сервиса
г. Нальчик, ул. Нарткалинское шоссе	1 032,0	07:09:0106001:76	объекты дорожного сервиса
г. Нальчик, пгт Адных, ул. Нарткалинское шоссе	1 500	07:09:0106001:77	объекты дорожного сервиса
г. Нальчик, ул. Нарткалинское шоссе	1 032,0	07:09:0106001:78	объекты дорожного сервиса
г. Нальчик, ул. Нарткалинское шоссе	500,0	07:09:0106001:276	объекты дорожного сервиса
г. Нальчик, ул. Нарткалинское шоссе	600,0	07:09:0106001:277	объекты дорожного сервиса
г. Нальчик, ул. Нарткалинское шоссе	1 500,0	07:09:0106001:279	объекты дорожного сервиса
г. Нальчик, ул. Нарткалинское шоссе	1 112,0	07:09:0106001:281	объекты дорожного сервиса
г. Нальчик, ул. Нарткалинское шоссе	1 500,0	07:09:0106001:282	объекты дорожного сервиса
г. Нальчик, ул. Нарткалинское шоссе	681,0	07:09:0106001:284	объекты дорожного сервиса

г. Нальчик, ул. Нарткалинское шоссе	1 000,0	07:09:0106001:286	объекты дорожного сервиса
г. Нальчик, ул. Нарткалинское шоссе	1 352,0	07:09:0106001:287	объекты дорожного сервиса
г. Нальчик, ул. Нарткалинское шоссе	1 000,0	07:09:0106001:288	объекты дорожного сервиса

В случае невозможности предоставления полной запрашиваемой информации, просим указать основания (со ссылками на нормативные документы). Кроме того, просим сообщить об охранных зонах (при наличии), возможности переноса имеющихся сетей (при наличии и необходимости).

И.о. руководителя ДГИиЗО

М.Тлигуров

Таова Динара Леоновна
Шогенова Мадина Борисовна
8 (8662) 42-23-36

МУНИЦИПАЛЬНОЕ УНИТАРНОЕ ПРЕДПРИЯТИЕ
<< ВОДОКАНАЛ >>

360000, г.Нальчик, ул. Пачева,36
тел. 42-04-38,42-04-15,
факс 40-64-09

ИНН 0725023090
р/с 40602810400018434
ООО "Прохладный" банк

№ 1630

"19" 04 2019г.

Могенова И.Б.
22.07.19

И.о. руководителя Департамента
городского имущества и
земельных отношений.
М.Тлигурову

На Ваш №1-08/2966 от 10.07.2019г.

Сообщаем, что подключение объектов расположенных по адресам:

- г.Нальчик, ул.Нарткалинское шоссе, площадью 674,0 кв.м. с кадастровым номером 07:09:0106001:72, разрешенное использование – объекты дорожного сервиса;
- г.Нальчик, ул.Нарткалинское шоссе, площадью 1032,0 кв.м. с кадастровым номером 07:09:0106001:76, разрешенное использование – объекты дорожного сервиса;
- г.Нальчик, пгт Адиух, ул.Нарткалинское шоссе, площадью 1500,0 кв.м. с кадастровым номером 07:09:0106001:77, разрешенное использование – объекты дорожного сервиса;
- г.Нальчик, ул.Нарткалинское шоссе, площадью 1032,0 кв.м. с кадастровым номером 07:09:0106001:78, разрешенное использование – объекты дорожного сервиса;
- г.Нальчик, ул.Нарткалинское шоссе, площадью 500,0 кв.м. с кадастровым номером 07:09:0106001:276, разрешенное использование – объекты дорожного сервиса;
- г.Нальчик, ул.Нарткалинское шоссе, площадью 600,0 кв.м. с кадастровым номером 07:09:0106001:277, разрешенное использование – объекты дорожного сервиса;
- г.Нальчик, ул.Нарткалинское шоссе, площадью 1500,0 кв.м. с кадастровым номером 07:09:0106001:279, разрешенное использование – объекты дорожного сервиса;
- г.Нальчик, ул.Нарткалинское шоссе, площадью 1112,0 кв.м. с кадастровым номером 07:09:0106001:281, разрешенное использование – объекты дорожного сервиса;
- г.Нальчик, ул.Нарткалинское шоссе, площадью 1500,0 кв.м. с кадастровым номером 07:09:0106001:282, разрешенное использование – объекты дорожного сервиса;
- г.Нальчик, ул.Нарткалинское шоссе, площадью 681,0 кв.м. с кадастровым номером 07:09:0106001:284, разрешенное использование – объекты дорожного сервиса;

- г.Нальчик, ул.Нарткалинское шоссе, площадью 1000,0 кв.м. с кадастровым номером 07:09:0106001:286, разрешенное использование – объекты дорожного сервиса;
- г.Нальчик, ул.Нарткалинское шоссе, площадью 1352,0 кв.м. с кадастровым номером 07:09:0106001:287, разрешенное использование – объекты дорожного сервиса;
- г.Нальчик, ул.Нарткалинское шоссе, площадью 1000,0 кв.м. с кадастровым номером 07:09:0106001:288, разрешенное использование – объекты дорожного сервиса;

возможно к существующему водопроводу $D=150\text{мм}$ по Нарткалинскому шоссе.

- Предельная свободная мощность водопровода $D=200\text{мм}$ – 90,0 м³/сут
- Максимальная нагрузка, которую может обеспечить МУП «Водоканал» для данных объектов составит – по 3,0 м³/сут.;
- Сроки подключения объекта – не более 18 месяцев
- Срок действия «ТУ» - 3 года;
- Плата за подключение к сетям водопровода и канализации зависит от диаметра подключаемой трубы.



(Handwritten signatures in blue ink)

Мамбетов А.А.

Аджиев Х.М

Хужоков А.Б.



Муниципал кӕзонӕгуӕхуцӕлӕ
«Нальчыккӕлӕокругым и шыпӕ адмистрацэм и
мылькур зехънымкӕрӕ шы
зӕхушытыкӕхэмкӕрӕунафӕзышӕ Департамент»

Муниципал казна мекхемеси «Нальчик сахар
округнужержерлиадминистрациясынымӕлгеоноуцттен
жерлеблабайламлыишлениДепартаменти»

МЕСТНАЯ АДМИНИСТРАЦИЯ
ГОРОДСКОГО ОКРУГА НАЛЬЧИК
Муниципальное казенное учреждение
«Департамент городского имущества
и земельных отношений»

" 10 " 07 2019 г.

№ 1-08/2963

360000, г. Нальчик, ул. Лермонтова, 52а
тел. 8(8662) 42-19-21; факс: 42-69-22

АО «Газпром Газораспределение
Нальчик»
филиал г.о. Нальчик
М.Х.Варквасову

Уважаемый Марат Борисович!

В соответствии с п.39.11 Земельного кодекса РФ и в связи с подготовкой земельных участков к торгам, просим Вас в возможно сжатые сроки предоставить информацию о технических условиях подключения (технологического присоединения) объекта капитального строительства к сетям инженерно-технического обеспечения, предусматривающих предельную свободную мощность существующих сетей, максимальную нагрузку и сроки подключения объекта капитального строительства к сетям инженерно-технического обеспечения, о сроке действия технических условий, о плате за подключение (технологическое присоединение) по состоянию на 01.08.2019г. земельных участков, расположенных по адресам:

Адрес земельного участка	Площадь, кв. м.	Кадастровый номер	Разрешенное использование
г. Нальчик, ул. Нарткалинское шоссе	674,0	07:09:0106001:72	объекты дорожного сервиса
г. Нальчик, ул. Нарткалинское шоссе	1 032,0	07:09:0106001:76	объекты дорожного сервиса
г. Нальчик, пгт Адиюх, ул. Нарткалинское шоссе	1 500	07:09:0106001:77	объекты дорожного сервиса
г. Нальчик, ул. Нарткалинское шоссе	1 032,0	07:09:0106001:78	объекты дорожного сервиса
г. Нальчик, ул. Нарткалинское шоссе	500,0	07:09:0106001:276	объекты дорожного сервиса
г. Нальчик, ул. Нарткалинское шоссе	600,0	07:09:0106001:277	объекты дорожного сервиса
г. Нальчик, ул. Нарткалинское шоссе	1 500,0	07:09:0106001:279	объекты дорожного сервиса
г. Нальчик, ул. Нарткалинское шоссе	1 112,0	07:09:0106001:281	объекты дорожного сервиса
г. Нальчик, ул. Нарткалинское шоссе	1 500,0	07:09:0106001:282	объекты дорожного сервиса
г. Нальчик, ул. Нарткалинское шоссе	681,0	07:09:0106001:284	объекты дорожного сервиса

г. Нальчик, ул. Нарткалинское шоссе	1 000,0	07:09:0106001:286	объекты дорожного сервиса
г. Нальчик, ул. Нарткалинское шоссе	1 352,0	07:09:0106001:287	объекты дорожного сервиса
г. Нальчик, ул. Нарткалинское шоссе	1 000,0	07:09:0106001:288	объекты дорожного сервиса

В случае невозможности предоставления полной запрашиваемой информации, просим указать основания (со ссылками на нормативные документы). Кроме того, просим сообщить об охранных зонах (при наличии), возможности переноса имеющихся сетей (при наличии и необходимости).

И.о. руководителя ДГИиЗО

М. Тлигуров

Таова Динара Леоновна
Шогенова Мадина Борисовна
8 (8662) 42-23-36



АО «ГАЗПРОМ ГАЗОРАСПРЕДЕЛЕНИЕ»

АКЦИОНЕРНОЕ ОБЩЕСТВО
«ГАЗПРОМ ГАЗОРАСПРЕДЕЛЕНИЕ НАЛЬЧИК»

(АО «Газпром газораспределение Нальчик»)

ФИЛИАЛ В Г.О. НАЛЬЧИК

ул. Абидова, д. 8, г. Нальчик, Кабардино-Балкарская Республика,
Российская Федерация, 360000

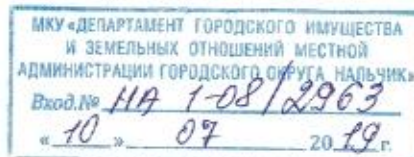
Тел.: (8662) 75-17-78, факс: (8662) 75-06-28

E-mail: natchik@kbgaz.ru, www.kbgaz.ru

ОКПО 03312987, ОГРН 1020700738530, ИНН 0711009650, КПП 072501001

10.04.2019 № 461
на № 45-1-08/2963 от 10.04.2019

**И.о. руководителя
Департамента городского
имущества и земельных
отношений
М. Х. Тлигурову**



Уважаемый Мурат Хасанбиевич!

На ваш запрос № 45-1-08/2963 от 10.07. 2019г. сообщаю, что по адресу:

- г. Нальчик, ул. Нарткалинское шоссе, площадью 674,0 кв.м., с кадастровым № 07:09:0106001:72, имеется техническая возможность подачи газа в объеме 5 м/ч.³
- г. Нальчик, ул. Нарткалинское шоссе, площадью 1032,0 кв.м., с кадастровым № 07:09:0106001:76 имеется техническая возможность подачи газа в объеме 5 м/ч.³
- г. Нальчик, ул. Нарткалинское шоссе, площадью 1500 кв.м., с кадастровым № 07:09:0106001:77, имеется техническая возможность подачи газа в объеме 5 м/ч.³
- г. Нальчик, ул. Нарткалинское шоссе, площадью 1032,0 кв.м., с кадастровым № 07:09:0106001:78, имеется техническая возможность подачи газа в объеме 5 м/ч.³
- г. Нальчик, ул. Нарткалинское шоссе, площадью 500,0 кв.м., с кадастровым № 07:09:0106001:276, имеется техническая возможность подачи газа в объеме 5 м/ч.³
- г. Нальчик, ул. Нарткалинское шоссе, площадью 600, 0 кв.м., с кадастровым № 07:09:0106001:277, имеется техническая возможность подачи газа в объеме 5 м/ч.³
- г. Нальчик, ул. Нарткалинское шоссе, площадью 1 500,0 кв.м., с кадастровым № 07:09:0106001:279, имеется техническая возможность подачи газа в объеме 5 м/ч.³
- г. Нальчик, ул. Нарткалинское шоссе, площадью 1 112,0 кв.м., с кадастровым № 07:09:0106001:281, имеется техническая возможность подачи газа в объеме 5 м/ч.³
- г. Нальчик, ул. Нарткалинское шоссе, площадью 1 500,0 кв.м., с кадастровым № 07:09:0106001:282, имеется техническая возможность подачи газа в объеме 5 м/ч.³

- в) разрушать берегоукрепительные сооружения, водопропускные устройства, земляные и иные сооружения, предохраняющие газораспределительные сети от разрушений;
- г) перемещать, повреждать, засыпать и уничтожать опознавательные знаки, контрольно-измерительные пункты и другие устройства газораспределительных сетей;
- д) устраивать свалки и склады, разливать растворы кислот, солей, щелочей и других химически активных веществ;
- е) огораживать и перегораживать охранные зоны, препятствовать доступу персонала эксплуатационных организаций к газораспределительным сетям, проведению обслуживания и устранению повреждений газораспределительных сетей;
- ж) разводить огонь и размещать источники огня;
- з) рыть погреба, копать и обрабатывать почву сельскохозяйственными и мелиоративными орудиями и механизмами на глубину более 0,3 метра;
- и) открывать калитки и двери газорегуляторных пунктов, станций катодной и дренажной защиты, люки подземных колодцев, включать или отключать электроснабжение средств связи, освещения и систем телемеханики;
- к) набрасывать, приставлять и привязывать к опорам и надземным газопроводам, ограждениям и зданиям газораспределительных сетей посторонние предметы, лестницы, влезать на них;
- л) самовольно подключаться к газораспределительным сетям.

Лица, имеющие намерение производить работы в охранной зоне газораспределительной сети, обязаны не менее чем за 3 рабочих дня до начала работ пригласить представителя эксплуатационной организации газораспределительной сети на место производства работ.

Для получения подробной информации о получении технических условий на подключение (технологическое присоединение) объекта капитального строительства к сетям инженерно-технического обеспечения, ответственным лицам необходимо с заявлением обратиться в многофункциональный центр АО «Газпром газораспределение Нальчик» (ул. Абидова, 8, тел. 75-24-68) и представить в соответствии с Постановлением Правительства РФ от 30 декабря 2013 года N 1314 (с изменениями на 25 августа 2017 года) (редакция, действующая с 7 октября 2017 года) следующую информацию:

- а) полное и сокращенное (при наличии) наименования заявителя, его организационно-правовую форму, местонахождение и почтовый адрес (для юридического лица) либо фамилию, имя, отчество, местожительство и почтовый адрес (для физического лица (индивидуального предпринимателя));
- б) планируемый срок ввода в эксплуатацию объекта капитального строительства (при наличии соответствующей информации);
- в) планируемую величину максимального часового расхода газа (мощности) отдельно по различным точкам подключения (если их несколько) с обоснованием необходимости подключения нескольких точек;
- г) наименование присоединяемого объекта сети газораспределения в случае предоставления технических условий на присоединение объекта сети газораспределения к другой сети газораспределения;
- д) информацию о включении присоединяемого объекта сети газораспределения в программу газификации или о наличии права собственности на

№ 07:09:0106001:284, имеется техническая возможность подачи газа в объеме 5 м/ч.³

г. Нальчик, ул. Нарткалинское шоссе, площадью 1000,0 кв.м., с кадастровым № 07:09:0106001:286, имеется техническая возможность подачи газа в объеме 5 м/ч.³

г. Нальчик, ул. Нарткалинское шоссе, площадью 1 352,0 кв.м., с кадастровым № 07:09:0106001:287, имеется техническая возможность подачи газа в объеме 5 м/ч.³

г. Нальчик, ул. Нарткалинское шоссе, площадью 1 000,0 кв.м., с кадастровым № 07:09:0106001:288, имеется техническая возможность подачи газа в объеме 5 м/ч.³

В соответствии с Постановлением правительства РФ от 20 ноября 2000 года N 878 Об утверждении Правил охраны газораспределительных сетей (с изменениями на 17 мая 2016 года) для газораспределительных сетей устанавливаются следующие охранные зоны:

а) вдоль трасс наружных газопроводов - в виде территории, ограниченной условными линиями, проходящими на расстоянии 2 метров с каждой стороны газопровода;

б) вдоль трасс подземных газопроводов из полиэтиленовых труб при использовании медного провода для обозначения трассы газопровода - в виде территории, ограниченной условными линиями, проходящими на расстоянии 3 метров от газопровода со стороны провода и 2 метров - с противоположной стороны;

в) вдоль трасс наружных газопроводов на вечномёрзлых грунтах независимо от материала труб - в виде территории, ограниченной условными линиями, проходящими на расстоянии 10 метров с каждой стороны газопровода;

г) вокруг отдельно стоящих газорегуляторных пунктов - в виде территории, ограниченной замкнутой линией, проведенной на расстоянии 10 метров от границ этих объектов. Для газорегуляторных пунктов, пристроенных к зданиям, охранная зона не регламентируется;

д) вдоль подводных переходов газопроводов через судоходные и сплавные реки, озера, водохранилища, каналы - в виде участка водного пространства от водной поверхности до дна, заключенного между параллельными плоскостями, отстоящими на 100 м с каждой стороны газопровода;

е) вдоль трасс межпоселковых газопроводов, проходящих по лесам и древесно-кустарниковой растительности, - в виде просек шириной 6 метров, по 3 метра с каждой стороны газопровода. Для надземных участков газопроводов расстояние от деревьев до трубопровода должно быть не менее высоты деревьев в течение всего срока эксплуатации газопровода.

На земельные участки, входящие в охранные зоны газораспределительных сетей, в целях предупреждения их повреждения или нарушения условий их нормальной эксплуатации налагаются ограничения (обременения), которыми запрещается лицам, указанным в пункте 2 настоящих Правил:

а) строить объекты жилищно-гражданского и производственного назначения;

б) сносить и реконструировать мосты, коллекторы, автомобильные и железные дороги с расположенными на них газораспределительными сетями без предварительного выноса этих газопроводов по согласованию с эксплуатационными организациями;

технических условий на присоединение объекта сети газораспределения к другой сети газораспределения.

8. К запросу о предоставлении технических условий прилагаются следующие документы:

- а) копии правоустанавливающих документов на земельный участок, на котором располагается (будет располагаться) принадлежащий заявителю объект капитального строительства (далее - земельный участок), за исключением случаев предоставления технических условий на присоединение объекта сети газораспределения к другой сети газораспределения;
- б) ситуационный план;
- в) расчет планируемого максимального часового расхода газа (не требуется в случае планируемого максимального часового расхода газа не более 5 куб. метров);
- г) доверенность или иные документы, подтверждающие полномочия представителя заявителя (в случае если запрос о предоставлении технических условий подается представителем заявителя);
- д) копия документа, подтверждающего право собственности или иное предусмотренное законом право на объект капитального строительства, в случае если завершено строительство указанного объекта;
- е) согласие основного абонента на подключение (технологическое присоединение) к сетям газораспределения и (или) газопотребления основного абонента, а также строительство газопровода на земельном участке основного абонента, если подключение осуществляется на земельном участке, правообладателем которого является основной абонент;
- ж) документы, предусмотренные пунктом 46 настоящих Правил, в случае предоставления технических условий при уступке права на использование мощности;
- з) заверенная в установленном порядке копия договора о пользовании объектами инфраструктуры и другим имуществом общего пользования садоводческого, огороднического или дачного некоммерческого объединения (далее - некоммерческое объединение), предусмотренного Федеральным законом "О садоводческих, огороднических и дачных некоммерческих объединениях граждан", в случае если подключение осуществляется с использованием объектов инфраструктуры и другого имущества общего пользования указанного некоммерческого объединения;
- и) документ, подтверждающий право собственности или иное законное основание на сеть газораспределения (при реконструкции сети газораспределения), в случае предоставления технических условий на присоединение объекта сети газораспределения к другой сети газораспределения.

9. В случае если заявитель не обладает информацией о планируемой величине максимального часового расхода газа, указанная информация уточняется с участием сотрудников исполнителя при подаче запроса о предоставлении технических условий либо при его формировании без взимания платы при максимальном часовом расходе газа не более 5 куб метров и за плату при максимальном часовом расходе газа более 5 куб метров.

Более детальную информацию о сроках подключения объекта капитального строительства к сетям инженерно-технического обеспечения...

ознакомившись с Постановлением Правительства РФ от 30 декабря 2013 года N 1314 (с изменениями на 25 августа 2017 года) (редакция, действующая с 7 октября 2017 года) и Постановлением правительства РФ от 20 ноября 2000 года N 878 Об утверждении Правил охраны газораспределительных сетей (с изменениями на 17 мая 2016 года).

Размер платы за подключение (технологическое присоединение) рассчитывается исходя из заявленного объема, длины газопровода и т.д.

Директор филиала



М.Х. Варквасов

Исп. ПТО
А.И. Жантудусва





Муниципал кӕзонӕгъухуцапӕ
«Нальчык Къалӕокругым и щыппӕ админстрацэм и
мылькур зехъӕнымкӕрӕ шы
зэхушытыкӕхэмкӕрӕунафӕзыщӕ Департамент»

Муниципал казна мехкемеси «Нальчик сахар
округну жер жерли админстрациясын мюлкгеоноуэт
генжерле блабай ламлы и шлени Департаменти»

МЕСТНАЯ АДМИНИСТРАЦИЯ
ГОРОДСКОГО ОКРУГА НАЛЬЧИК
Муниципальное казённое учреждение
«Департамент городского имущества
и земельных отношений»

« 10 » 07 2019 г.
№ 1-08/2965
360000, г. Нальчик, ул. Лермонтова, 52а
тел. 8(8662) 42-19-21; факс: 42-69-22

Генеральному директору
МУП «Каббалккомунэнерго»

А.Х. Жанказиеву

Уважаемый Анзор Хасанбиевич!

В соответствии с п.39.11 Земельного кодекса РФ и в связи с подготовкой земельных участков к торгам, просим Вас в возможно сжатые сроки предоставить информацию о технических условиях подключения (технологического присоединения) объекта капитального строительства к сетям инженерно-технического обеспечения, предусматривающих предельную свободную мощность существующих сетей, максимальную нагрузку и сроки подключения объекта капитального строительства к сетям инженерно-технического обеспечения, о сроке действия технических условий, о плате за подключение (технологическое присоединение) по состоянию на 01.08.2019г. земельных участков, расположенных по адресам:

Адрес земельного участка	Площадь, кв. м.	Кадастровый номер	Разрешенное использование
г. Нальчик, ул. Нарткалинское шоссе	674,0	07:09:0106001:72	объекты дорожного сервиса
г. Нальчик, ул. Нарткалинское шоссе	1 032,0	07:09:0106001:76	объекты дорожного сервиса
г. Нальчик, пгт Адюх, ул. Нарткалинское шоссе	1 500	07:09:0106001:77	объекты дорожного сервиса
г. Нальчик, ул. Нарткалинское шоссе	1 032,0	07:09:0106001:78	объекты дорожного сервиса
г. Нальчик, ул. Нарткалинское шоссе	500,0	07:09:0106001:276	объекты дорожного сервиса
г. Нальчик, ул. Нарткалинское шоссе	600,0	07:09:0106001:277	объекты дорожного сервиса
г. Нальчик, ул. Нарткалинское шоссе	1 500,0	07:09:0106001:279	объекты дорожного сервиса
г. Нальчик, ул. Нарткалинское шоссе	1 112,0	07:09:0106001:281	объекты дорожного сервиса
г. Нальчик, ул. Нарткалинское шоссе	1 500,0	07:09:0106001:282	объекты дорожного сервиса
г. Нальчик, ул. Нарткалинское шоссе	681,0	07:09:0106001:284	объекты дорожного сервиса

г. Нальчик, ул. Нарткалинское шоссе	1 000,0	07:09:0106001:286	объекты дорожного сервиса
г. Нальчик, ул. Нарткалинское шоссе	1 352,0	07:09:0106001:287	объекты дорожного сервиса
г. Нальчик, ул. Нарткалинское шоссе	1 000,0	07:09:0106001:288	объекты дорожного сервиса

В случае невозможности предоставления полной запрашиваемой информации, просим указать основания (со ссылками на нормативные документы). Кроме того, просим сообщить об охранных зонах (при наличии), возможности переноса имеющихся сетей (при наличии и необходимости).

И.о. руководителя ДГИиЗО

М.Тлигуров

Таова Динара Леоновна
ШогеноваМадина Борисовна
8 (8662) 42-23-36



Машкова
35.07.19.

КЪЭВЭРДЕЙ-БАЛЪКЪЭР
РЕСПУБЛИКЭ



КЪАБАРТЫ-МАЛКЪАР
РЕСПУБЛИКА

КАБАРДИНО-БАЛКАРСКАЯ РЕСПУБЛИКА

**МУНИЦИПАЛЬНОЕ УНИТАРНОЕ ПРЕДПРИЯТИЕ
"КАББАЛККОММУНЭНЕРГО"**

360000, г. Нальчик, ул. Пачева, 40
директор, секретарь – 42-52-20
зам. директора – 42-06-92
гл. инженер – 42-17-76

Р/счет № 40702810660330003010 Северо-Кавказский банк ОАО «Сбербанк России»
Кор./счет № 30101810600000000660
БИК 040702660 ИНН 0725013102
КПП 072501001

№ 04-1080

15.07. 2019г

И.о. руководителя Департамента
городского имущества и
земельных отношений
Тлигурову М.Х.

Уважаемый Мурат Хасанбиевич!

На Ваш запрос № 1-08/2965 от 10.07.2019 г. по предоставлению информации о возможности электроснабжения объекта капитального строительства сообщаем, что по вопросу электроснабжения земельных участков, расположенных по адресам:

- г. Нальчик, ул. Нарткалинское шоссе, кадастровый номер 07:09:0106001:72;
- г. Нальчик, ул. Нарткалинское шоссе, кадастровый номер 07:09:0106001:76;
- г. Нальчик, ул. Нарткалинское шоссе, кадастровый номер 07:09:0106001:77;
- г. Нальчик, ул. Нарткалинское шоссе, кадастровый номер 07:09:0106001:78;
- г. Нальчик, ул. Нарткалинское шоссе, кадастровый номер 07:09:0106001:276;
- г. Нальчик, ул. Нарткалинское шоссе, кадастровый номер 07:09:0106001:277;
- г. Нальчик, ул. Нарткалинское шоссе, кадастровый номер 07:09:0106001:279;
- г. Нальчик, ул. Нарткалинское шоссе, кадастровый номер 07:09:0106001:281;
- г. Нальчик, ул. Нарткалинское шоссе, кадастровый номер 07:09:0106001:282;
- г. Нальчик, ул. Нарткалинское шоссе, кадастровый номер 07:09:0106001:284;
- г. Нальчик, ул. Нарткалинское шоссе, кадастровый номер 07:09:0106001:286;
- г. Нальчик, ул. Нарткалинское шоссе, кадастровый номер 07:09:0106001:287;
- г. Нальчик, ул. Нарткалинское шоссе, кадастровый номер 07:09:0106001:288

необходимо обратиться в Чегемский РЭС.

Указанные участки находятся в районе п. Адиох где сети МУП «Каббалккоммунэнерго» отсутствуют.

Директор

МУУ «ДЕПАРТАМЕНТ ГОРОДСКОГО ИМУЩЕСТВА
И ЗЕМЕЛЬНЫХ ОТНОШЕНИЙ МЕСТНОЙ
АДМИНИСТРАЦИИ ГОРОДСКОГО ОКРУГА НАЛЬЧИК»
Вход. № на 1-08/2965
« 15 » 07 2019 г.
А.Х. Жанказиев



Муниципал кӕзонӕ Луӕхушӕнӕ «Нальчык Къалӕ
округым и шӕппӕ администрацӕм и мылькур
зехъӕнымкӕрӕ шӕы зӕхушӕтыкӕхӕмкӕрӕ унафӕ зыщӕ
Департамент»

Муниципал казна мехкӕмеси «Нальчик шахар
округну жер-жерли администрациясыны мӕлӕгӕ оноу
эттӕн жерле бӕа байламлы ишлени Департаменты»

МЕСТНАЯ АДМИНИСТРАЦИЯ
ГОРОДСКОГО ОКРУГА НАЛЬЧИК
Муниципальное казённое учреждение
«Департамент городского имущества
и земельных отношений»

« 10 » 07 2019 г.

№ 1-08/2962

360000, г. Нальчик, ул. Лермонтова, 52а
тел. 8(8662) 42-19-21; факс: 42-69-22

Начальнику
«Чегемские районные
электрические сети»

М.А. Жабоеву

Уважаемый Марат Абдулович!

В соответствии с п.39.11 Земельного кодекса РФ и в связи с подготовкой земельных участков к торгам, просим Вас в возможно сжатые сроки предоставить информацию о технических условиях подключения (технологического присоединения) объекта капитального строительства к сетям инженерно-технического обеспечения, предусматривающих предельную свободную мощность существующих сетей, максимальную нагрузку и сроки подключения объекта капитального строительства к сетям инженерно-технического обеспечения, о сроке действия технических условий, о плате за подключение (технологическое присоединение) по состоянию на 01.08.2019г. земельных участков, расположенных по адресам:

Адрес земельного участка	Площадь, кв. м.	Кадастровый номер	Разрешенное использование
г. Нальчик, ул. Нарткалинское шоссе	674,0	07:09:0106001:72	объекты дорожного сервиса
г. Нальчик, ул. Нарткалинское шоссе	1 032,0	07:09:0106001:76	объекты дорожного сервиса
г. Нальчик, пгт Адиях, ул. Нарткалинское шоссе	1 500	07:09:0106001:77	объекты дорожного сервиса
г. Нальчик, ул. Нарткалинское шоссе	1 032,0	07:09:0106001:78	объекты дорожного сервиса
г. Нальчик, ул. Нарткалинское шоссе	500,0	07:09:0106001:276	объекты дорожного сервиса
г. Нальчик, ул. Нарткалинское шоссе	600,0	07:09:0106001:277	объекты дорожного сервиса
г. Нальчик, ул. Нарткалинское шоссе	1 500,0	07:09:0106001:279	объекты дорожного сервиса
г. Нальчик, ул. Нарткалинское шоссе	1 112,0	07:09:0106001:281	объекты дорожного сервиса
г. Нальчик, ул. Нарткалинское шоссе	1 500,0	07:09:0106001:282	объекты дорожного сервиса

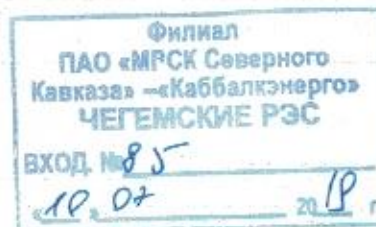
ул. Нарткалинское шоссе г. Нальчик, ул. Нарткалинское шоссе	1 000,0	✓ 07:09:0106001:286 ✓	объекты дорожного сервиса
г. Нальчик, ул. Нарткалинское шоссе	1 352,0	✓ 07:09:0106001:287 ✓	объекты дорожного сервиса
г. Нальчик, ул. Нарткалинское шоссе	1 000,0	07:09:0106001:288 ✓	объекты дорожного сервиса

В случае невозможности предоставления полной запрашиваемой информации, просим указать основания (со ссылками на нормативные документы). Кроме того, просим сообщить об охранных зонах (при наличии), возможности переноса имеющихся сетей (при наличии и необходимости).

И.о. руководителя ДГИиЗО

 М. Тлигуров

Таова Динара Леоновна
Шогенова Мадина Борисовна
8 (8662) 42-23-36





ФИЛИАЛ ПУБЛИЧНОГО АКЦИОНЕРНОГО
ОБЩЕСТВА «МЕЖРЕГИОНАЛЬНАЯ
РАСПРЕДЕЛИТЕЛЬНАЯ СЕТЕВАЯ КОМПАНИЯ
СЕВЕРНОГО КАВКАЗА» - «КАББАЛКЭНЕРГО»
Лечинкаевское шоссе, 2, с. Чегем-2,
Кабардино-Балкарская Республика, 361400
тел: (86630) 4-16-79, факс: 4-22-79
e-mail: tit@kbf-mrsk-sk.ru, www.mrsk-sk.ru

ЧЕГЕМСКИЕ РАЙОННЫЕ ЭЛЕКТРИЧЕСКИЕ СЕТИ

№ 577 «10» 07 2018 г.

На № 1-08/2962 от «10» 07 2019 г.

И.о. руководителя
департамента городского
имущества и земельных
отношений
М. Тлигурову

Сообщаю Вам о том, что на территории Чегемского района Кабардино-Балкарской республики, имеется технологическая возможность подключения к электросетям. Таким образом, Филиал ПАО «МРСК Северного Кавказа» - «Каббалкэнерго» готов рассмотреть заявку на осуществление технологического присоединения проектируемых объектов, которые будут располагаться на земельных участках указанные в письме от 10.07.2019 г. № 1-08/2962.

Также сообщаю Вам о том, что оплата за технологические присоединения к электрическим сетям регламентируются Постановлением Правительства Российской Федерации от 27.12.2004 г № 861 и зависят от планируемых к вводу мощностей. Согласно данного Постановления Правительства также регламентируется срок действия технических условий, который не может быть менее 2-х и не может превышать 5 лет.

Для осуществления переноса существующих сетей Филиала ПАО «МРСК Северного Кавказа» - «Каббалкэнерго», необходимо обратиться с отдельной заявкой, который будет рассмотрена в индивидуальном порядке. По участку указанного в письме от 10.07.2019 г. № 1-08/2962 кабельные или воздушные линии эл. передач 6кВ, 10кВ, 0,4кВ принадлежащих Чегемским РЭС не проходят.

Гл. инженер