



Муниципальное казенное учреждение «Нальчикское окружное и районное управление и управление земельных участков и жилищно-коммунального хозяйства» Департамент»

Муниципальное казенное учреждение «Нальчикское окружное и районное управление и управление земельных участков и жилищно-коммунального хозяйства» Департамент»

МЕСТНАЯ АДМИНИСТРАЦИЯ
ГОРОДСКОГО ОКРУГА НАЛЬЧИК

Муниципальное казенное учреждение
«Департамент городского имущества
и земельных отношений»

г. 15.06.2020г.

№ 45-ДП/УЗО.П-08/2678

360017, г. Нальчик, ул. Лермонтова, 52а,
тел./факс: 42-69-22, e-mail: 42-69-22@mail.ru

Генеральному директору
МУП «Каббалккоммунэнерго»

А.Х.ЖАНКАЗИЕВУ

Уважаемый Анзор Хасанбиевич!

В соответствии с п.39.11 Земельного кодекса РФ и в связи подготовкой земельных участков к торгам, просим Вас в возможно сжатые сроки предоставить информацию о технических условиях подключения (технологического присоединения) объекта капитального строительства к сетям инженерно-технического обеспечения, предусматривающую предельную свободную мощность существующих сетей, максимальную нагрузку и сроки подключения объекта капитального строительства к сетям инженерно-технического обеспечения, о сроке действия технических условий о плате за подключение (технологическое присоединение) по состоянию на 01.07.2020г. земельных участков, расположенных по адресам:

Адрес земельного участка	Площадь, кв. м.	Кадастровый номер	Разрешенное использование
г. Нальчик, с. Хасанья, 1,7 км от ориентира по направлению на юг	800,0	07:09:0108025:180	для индивидуального жилищного строительства
г. Нальчик, с. Белая речка, ул. Бабаева	1 274,0	07:09:0107005:193	для индивидуального жилищного строительства
г. Нальчик, с. Белая речка, ул. Бабаева	643,0	07:09:0107005:194	для индивидуального жилищного строительства
г. Нальчик, ул. Видяйкина	368,0	07:09:0104002:1101	бытовое обслуживание
г. Нальчик, Калинина	1 446,0	07:09:0101022:1369	магазины
г. Нальчик, кп Вольный Аул, уч 250	812,0	07:09:0100000:27474	для индивидуального жилищного строительства



В случае невозможности предоставления полной запрашиваемой информации, просим указать основания (со ссылками на нормативные документы). Кроме того, просим сообщить об охранных зонах (при наличии), возможности переноса имеющихся сетей (при наличии и необходимости).

Руководитель МКУ «ДГИиЗО»



М.Тлигуров

Болов Халил Айварович
(8662) 42-23-36

Маммаев М. В.
Маммаев

КЪБАРДИЙ-БАЛЪКЪЭР
РЕСПУБЛИКЭ



КЪБАРТЫ-МАЛКЪАР
РЕСПУБЛИКА

КАБАРДИНО-БАЛКАРСКАЯ РЕСПУБЛИКА

**МУНИЦИПАЛЬНОЕ УНИТАРНОЕ ПРЕДПРИЯТИЕ
"КАББАЛККОММУНЭНЕРГО"**

360000, г. Нальчик, ул. Пачева, 40
директор, секретарь – 42-52-20
зам. директора – 42-06-92
гл. инженер – 42-17-76

Р/счет № 40702810660330003010 Северо-Кавказский банк ОАО «Сбербанк России»
Кор./счет № 30101810600000000660
БИК 040702660 ИНН 0725013102
КПП 072501001

№ 02-547

12.06 2020г

Руководителю Департамента
городского имущества и
земельных отношений
ТЛИГУРОВУ М.Х.

Уважаемый Мурат Хасанбиевич!

На Ваш запрос № 45-ДГИиЗО-1-08/2678 от 15.06.2020г. по предоставлению информации о возможности электроснабжения объектов капитального строительства сообщаем, что через земельные участки, расположенные по следующим адресам:

№ п/п	Адрес	Площадь	Кадастровый номер	Назначение зем. участка
1	г. Нальчик, с. Хасанья, 1,7 км от ориентира на направлении на юг	800,0	07:09:0108025:180	Для индивидуального жилищного строительства
2	г. Нальчик, с. Белая речка, ул. Бабаева	1 274,0	07:09:0107005:193	Для индивидуального жилищного строительства
3	г. Нальчик, с. Белая речка, ул. Бабаева	643,0	07:09:0107005:194	Для индивидуального жилищного строительства
4	г. Нальчик, ул. Видяйкина	368,0	07:09:0104002:1101	Бытовое обслуживание
5	г. Нальчик, Калинина	1 446,0	07:09:0101022:1369	магазины
6	г. Нальчик, кп Вольный Аул, уч. 250	812,0	07:09:0100000:27474	Для индивидуального жилищного строительства

- пункт 1, кабельные и воздушные линии 10/6/0,4кВ не проходят;
- пункт 2, кабельные и воздушные линии 10/6/0,4кВ не проходят;
- пункт 3, кабельные и воздушные линии 10/6/0,4кВ не проходят;
- пункт 4, кабельные и воздушные линии 10/6/0,4кВ не проходят;
- пункт 5, проходят кабельная линия 6кВ и воздушная линия 0,4кВ;
- пункт 6, кабельные и воздушные линии 10/6/0,4кВ не проходят.

Охранную зону кабельных и воздушных линий 10/6/0,4кВ не занимать!

Также сообщаем, что вблизи указанных участков отсутствуют свободные мощности, для подключения новых объектов требуется строительство новых сетей.

Срок действия технических условий 2 года.

По Приказу № 96 от 29.12.2018 г. «Министерства энергетики, тарифов и жилищного надзора КБР» плата за технологическое присоединение к электрическим сетям МУП «Каббалккоммунэнерго» с 1 января по 31 декабря 2020г. составляет:

МКУ «ДЕПАРТАМЕНТ ГОРОДСКОГО ИМУЩЕСТВА
И ЗЕМЕЛЬНЫХ ОТНОШЕНИЙ МЕСТНОЙ
АДМИНИСТРАЦИИ ГОРОДСКОГО ОКРУГА НАЛЬЧИК»
Вход № 1-09/1476
29.06 2020г.

до 15 кВт - 550 руб.;

более 15 кВт – 203,71 руб. за каждый кВт.

Цены указаны с учетом НДС.

Директор



А.Х. Жанказиев



Муниципальное казенное учреждение «Нальчикское окружное и широтное управление и управление земельных участков государственного имущества» Департамента

Муниципальная казенная служба «Нальчикское окружное и широтное управление и управление земельных участков государственного имущества» Департамента

МЕСТНАЯ АДМИНИСТРАЦИЯ
ГОРОДСКОГО ОКРУГА НАЛЬЧИК

Муниципальное казенное учреждение
«Департамент городского имущества
и земельных отношений»

08.06.2020 г.

№ 45-ДГИиЗО-1-08/2624

360017 г. Нальчик, ул. Дзержинского, 52а.
тел./факс: 42-69-22, e-mail: 42-69-22@mail.ru

Исполнительному директору
АО «Газпром Газораспределение
Нальчик»
филиал г.о. Нальчик

З.В.ВОРОКОВУ

Уважаемый Залим Владимирович!

В соответствии с п.39.11 Земельного кодекса РФ и в связи с подготовкой земельных участков к торгам, просим Вас в возможно сжатые сроки предоставить информацию о технических условиях подключения (технологического присоединения) объекта капитального строительства к сетям инженерно-технического обеспечения, предусматривающих предельную свободную мощность существующих сетей, максимальную нагрузку и сроки подключения объекта капитального строительства к сетям инженерно-технического обеспечения, о сроке действия технических условий, о плате за подключение (технологическое присоединение) по состоянию на 01.07.2020г. земельных участков, расположенных по адресам:

Адрес земельного участка	Площадь, кв. м.	Кадастровый номер	Разрешенное использование
г. Нальчик, с. Хасанья, 1,7 км от ориентира по направлению на юг	800,0	07:09:0108025:180	для индивидуального жилищного строительства
г. Нальчик, с. Белая речка, ул. Бабаева	1 274,0	07:09:0107005:193	для индивидуального жилищного строительства
г. Нальчик, с. Белая речка, ул. Бабаева	643,0	07:09:0107005:194	для индивидуального жилищного строительства
г. Нальчик, ул. Видяйкина	368,0	07:09:0104002:1101	бытовое обслуживание
г. Нальчик, Калинина	1 446,0	07:09:0101022:1369	магазины
г. Нальчик, кп Вольный Аул, уч 250	812,0	07:09:0100000:27474	для индивидуального жилищного строительства


Филиал АО «Газпром газораспределение Нальчик»
в г.о. Нальчик

Вход. № 1364

В случае невозможности предоставления полной запрашиваемой информации, просим указать основания (со ссылками на нормативные документы). Кроме того, просим сообщить об охранных зонах (при наличии), возможности переноса имеющихся сетей (при наличии и необходимости).

Руководитель МКУ «ДГИиЗО»

М.Тлигуров



Теунова Динара Леоновна
(8662) 42-23-36

Шокиев М. В.
М. Х. Тлиругов



АО «ГАЗПРОМ ГАЗОРАСПРЕДЕЛЕНИЕ»
АКЦИОНЕРНОЕ ОБЩЕСТВО
«ГАЗПРОМ ГАЗОРАСПРЕДЕЛЕНИЕ НАЛЬЧИК»
(АО «Газпром газораспределение Нальчик»)
ФИЛИАЛ В Г.О. НАЛЬЧИК

ул. Абидова, д. 8, г. Нальчик, Кабардино-Балкарская Республика,
Российская Федерация, 360000
Тел.: (8662) 75-17-78, факс: (8662) 75-06-28
E-mail: natchik@kbgaz.ru, www.kbgaz.ru
ОКПО 03312987, ОГРН 1020700738530, ИНН 0711009650, КПП 072501001

14.06.2020 № 291
45-ДГИиЗО-1-08/2624 18.06.2020

МКУ «ДЕПАРТАМЕНТ ГОРОДСКОГО ИМУЩЕСТВА
И ЗЕМЕЛЬНЫХ ОТНОШЕНИЙ МЕСТНОЙ
АДМИНИСТРАЦИИ ГОРОДСКОГО ОКРУГА НАЛЬЧИК»
Вход № 1-09/1410
19 06 2020 г.

И.о. руководителя
Департамента городского
имущества и земельных
отношений
М. Х. Тлиругову

Уважаемый Мурат Хасанбиевич!

На ваш запрос № 45– ДГИиЗО-1-08/2624 от 08.06.2020г. сообщая, что по адресу г. Нальчик, с. Хасанья, 1,7 площадью 800,0 кв.м., с кадастровым №07:09:0108025:180, имеется техническая возможность подачи газа в объеме 5 м/ч.³

г. Нальчик, с. Белая речка, ул. Бабаева площадью 1274,0 кв.м., с кадастровым № 07:09:0107005:193, имеется техническая возможность подачи газа в объеме 5 м/ч.³

г. Нальчик, с. Белая речка, ул. Бабаева площадью 643,0 кв.м., с кадастровым № 07:09:0107005:194, имеется техническая возможность подачи газа в объеме 5 м/ч.³

г. Нальчик, ул. Видяйкина площадью 368,0 кв.м., с кадастровым № 07:09:0104002:1101, имеется техническая возможность подачи газа в объеме 5 м/ч.³

г. Нальчик, ул. Калинина площадью 1446,0 кв.м., с кадастровым № 07:09:0101022:1369, имеется техническая возможность подачи газа в объеме 5 м/ч.³

г. Нальчик, кп Вольный Аул, уч-к №250 площадью 812,0 кв.м., с кадастровым № 07:09:0100000:27474, имеется техническая возможность подачи газа в объеме 5 м/ч.³

В соответствии с Постановлением правительства РФ от 20 ноября 2000 года N 878 Об утверждении Правил охраны газораспределительных сетей (с изменениями на 17 мая 2016 года) для газораспределительных сетей устанавливаются следующие охранные зоны:

а) вдоль трасс наружных газопроводов - в виде территории, ограниченной условными линиями, проходящими на расстоянии 2 метров с каждой стороны газопровода;

б) вдоль трасс подземных газопроводов из полиэтиленовых труб при использовании медного провода для обозначения трассы газопровода - в виде

метров от газопровода со стороны прохода и 2 метров - с противоположной стороны;

в) вдоль трасс наружных газопроводов на вечномёрзлых грунтах независимо от материала труб - в виде территории, ограниченной условными линиями, проходящими на расстоянии 10 метров с каждой стороны газопровода;

г) вокруг отдельно стоящих газорегуляторных пунктов - в виде территории, ограниченной замкнутой линией, проведенной на расстоянии 10 метров от границ этих объектов. Для газорегуляторных пунктов, пристроенных к зданиям, охранная зона не регламентируется;

д) вдоль подводных переходов газопроводов через судоходные и сплавные реки, озера, водохранилища, каналы - в виде участка водного пространства от водной поверхности до дна, заключенного между параллельными плоскостями, отстоящими на 100 м с каждой стороны газопровода;

е) вдоль трасс межпоселковых газопроводов, проходящих по лесам и древесно-кустарниковой растительности, - в виде просек шириной 6 метров, по 3 метра с каждой стороны газопровода. Для надземных участков газопроводов расстояние от деревьев до трубопровода должно быть не менее высоты деревьев в течение всего срока эксплуатации газопровода.

На земельные участки, входящие в охранные зоны газораспределительных сетей, в целях предупреждения их повреждения или нарушения условий их нормальной эксплуатации налагаются ограничения (обременения), которыми запрещается лицам, указанным в пункте 2 настоящих Правил:

- а) строить объекты жилищно-гражданского и производственного назначения;
- б) сносить и реконструировать мосты, коллекторы, автомобильные и железные дороги с расположенными на них газораспределительными сетями без предварительного выноса этих газопроводов по согласованию с эксплуатационными организациями;
- в) разрушать берегоукрепительные сооружения, водопропускные устройства, земляные и иные сооружения, предохраняющие газораспределительные сети от разрушений;
- г) перемещать, повреждать, засыпать и уничтожать опознавательные знаки, контрольно-измерительные пункты и другие устройства газораспределительных сетей;
- д) устраивать свалки и склады, разливать растворы кислот, солей, щелочей и других химически активных веществ;
- е) огораживать и перегораживать охранные зоны, препятствовать доступу персонала эксплуатационных организаций к газораспределительным сетям, проведению обслуживания и устранению повреждений газораспределительных сетей;
- ж) разводить огонь и размещать источники огня;
- з) рыть погребов, копать и обрабатывать почву сельскохозяйственными и мелиоративными орудиями и механизмами на глубину более 0,3 метра;
- и) открывать калитки и двери газорегуляторных пунктов, станций катодной и дренажной защиты, люки подземных колодцев, включать или отключать электроснабжение средств связи, освещения и систем телемеханики;
- к) набрасывать, приставлять и привязывать к опорам и надземным газопроводам, ограждениям и зданиям газораспределительных сетей посторонние предметы, лестницы, влезать на них;

Лица, имеющие намерение производить работы в охранной зоне газораспределительной сети, обязаны не менее чем за 3 рабочих дня до начала работ пригласить представителя эксплуатационной организации газораспределительной сети на место производства работ.

Для получения подробной информации о получении технических условий на подключение (технологическое присоединение) объекта капитального строительства к сетям инженерно-технического обеспечения, ответственным лицам необходимо с заявлением обратиться в многофункциональный центр АО «Газпром газораспределение Нальчик» (ул. Абидова, 8, тел. 75-24-68) и представить в соответствии с Постановлением Правительства РФ от 30 декабря 2013 года N 1314 (с изменениями на 25 августа 2017 года) (редакция, действующая с 7 октября 2017 года) следующую информацию:

- а) полное и сокращенное (при наличии) наименования заявителя, его организационно-правовую форму, местонахождение и почтовый адрес (для юридического лица) либо фамилию, имя, отчество, место жительства и почтовый адрес (для физического лица (индивидуального предпринимателя));
- б) планируемый срок ввода в эксплуатацию объекта капитального строительства (при наличии соответствующей информации);
- в) планируемую величину максимального часового расхода газа (мощности) отдельно по различным точкам подключения (если их несколько) с обоснованием необходимости подключения нескольких точек;
- г) наименование присоединяемого объекта сети газораспределения в случае предоставления технических условий на присоединение объекта сети газораспределения к другой сети газораспределения;
- д) информацию о включении присоединяемого объекта сети газораспределения в программу газификации или о наличии права собственности на реконструируемые объекты сети газораспределения в случае предоставления технических условий на присоединение объекта сети газораспределения к другой сети газораспределения.

8. К запросу о предоставлении технических условий прилагаются следующие документы:

- а) копии правоустанавливающих документов на земельный участок, на котором располагается (будет располагаться) принадлежащий заявителю объект капитального строительства (далее - земельный участок), за исключением случаев предоставления технических условий на присоединение объекта сети газораспределения к другой сети газораспределения;
- б) ситуационный план;
- в) расчет планируемого максимального часового расхода газа (не требуется в случае планируемого максимального часового расхода газа не более 5 куб. метров);
- г) доверенность или иные документы, подтверждающие полномочия представителя заявителя (в случае если запрос о предоставлении технических условий подается представителем заявителя);
- д) копия документа, подтверждающего право собственности или иное предусмотренное законом право на объект капитального строительства, в случае если завершено строительство указанного объекта;
- е) согласие основного абонента на подключение (технологическое присоединение) к сетям газораспределения и (или) газопотребления основного

абонента, если подключение осуществляется на земельном участке, правообладателем которого является основной абонент;

ж) документы, предусмотренные пунктом 46 настоящих Правил, в случае предоставления технических условий при уступке права на использование мощности;

з) заверенная в установленном порядке копия договора о пользовании объектами инфраструктуры и другим имуществом общего пользования садоводческого, огороднического или дачного некоммерческого объединения (далее - некоммерческое объединение), предусмотренного Федеральным законом "О садоводческих, огороднических и дачных некоммерческих объединениях граждан", в случае если подключение осуществляется с использованием объектов инфраструктуры и другого имущества общего пользования указанного некоммерческого объединения;

и) документ, подтверждающий право собственности или иное законное основание на сеть газораспределения (при реконструкции сети газораспределения), в случае предоставления технических условий на присоединение объекта сети газораспределения к другой сети газораспределения.

9. В случае если заявитель не обладает информацией о планируемой величине максимального часового расхода газа, указанная информация уточняется с участием сотрудников исполнителя при подаче запроса о предоставлении технических условий либо при его формировании без взимания платы при максимальном часовом расходе газа не более 5 куб метров и за плату при максимальном часовом расходе газа более 5 куб метров.

Более детальную информацию о сроках подключения объекта капитального строительства к сетям инженерно-технического обеспечения, сроке действия технических условий, охранных зонах, ответственные лица могут получить ознакомившись с Постановлением Правительства РФ от 30 декабря 2013 года N 1314 (с изменениями на 25 августа 2017 года) (редакция, действующая с 7 октября 2017 года) и Постановлением правительства РФ от 20 ноября 2000 года N 878 Об утверждении Правил охраны газораспределительных сетей (с изменениями на 17 мая 2016 года).

Размер платы за подключение (технологическое присоединение) рассчитывается исходя из заявленного объема, длины газопровода и т.д.

Директор филиала



М.Х. Варквасов

Исп. ПТО

А.И. Жантудева





Муниципальная казенная организация «Нальчикский районный и городской администрации и управление земельными ресурсами и кадастрами» Департамента

Муниципальная казенная организация «Нальчикский районный и городской администрации и управление земельными ресурсами и кадастрами» Департамента

МЕСТНАЯ АДМИНИСТРАЦИЯ
ГОРОДСКОГО ОКРУГА НАЛЬЧИК

Муниципальное казенное учреждение
«Департамент городского имущества
и земельных отношений»

08.06.2020 г.

№ 45-ДГИиЗО-1-08/2625

360017, г. Нальчик, ул. Лермонтова, 52а,
тел./факс: 42-69-23, e-mail: 42-69-22@mail.ru

Уважаемый Тамерлан Валерьевич!

В соответствии с п.39.11 Земельного кодекса РФ и в связи с подготовкой земельных участков к торгам, просим Вас в возможно сжатые сроки предоставить информацию о технических условиях подключения (технологического присоединения) объекта капитального строительства к сетям инженерно-технического обеспечения, предусматривающих предельную свободную мощность существующих сетей, максимальную нагрузку и сроки подключения объекта капитального строительства к сетям инженерно-технического обеспечения, о сроке действия технических условий, о плате за подключение (технологическое присоединение) по состоянию на 01.07.2020г. земельных участков, расположенных по адресам:


Адрес земельного участка	Площадь, кв. м.	Кадастровый номер	Разрешенное использование
г. Нальчик, с. Хасапья, 1,7 км от ориентира по направлению на юг	800,0	07:09:0108025:180	для индивидуального жилищного строительства
г. Нальчик, с. Белая речка, ул. Бабаева	1 274,0	07:09:0107005:193	для индивидуального жилищного строительства
г. Нальчик, с. Белая речка, ул. Бабаева	643,0	07:09:0107005:194	для индивидуального жилищного строительства
г. Нальчик, ул. Видяйкина	368,0	07:09:0104002:1101	бытовое обслуживание
г. Нальчик, Калинина	1 446,0	07:09:0101022:1369	магазины
г. Нальчик, кп Вольный Аул, уч 250	812,0	07:09:0100000:27474	для индивидуального жилищного строительства

Муниципальная казенная организация
«НАЛЬЧИКСКАЯ
ТЕПЛОСНАБЖАЮЩАЯ КОМПАНИЯ»
Вход № 2136
2020

В случае невозможности предоставления полной запрашиваемой информации, просим указать основания (со ссылками на нормативные документы). Кроме того, просим сообщить об охранных зонах (при наличии), возможности переноса имеющихся сетей (при наличии и необходимости).

Руководитель МКУ «ДГИиЗО»

М.Тлигуров



Теунова Динара Леоновна
(8662) 42-23-36

Шашновал М. С.
23.06.2020

КЪЭБЭРДЕЙ-БАЛЪКЪЭР
РЕСПУБЛИКЭ



КЪАБАРТЫ-МАЛКЪАР
+
РЕСПУБЛИКА

КАБАРДИНО-БАЛКАРСКАЯ РЕСПУБЛИКА

АДМИНИСТРАЦИЯ Г.О. НАЛЬЧИК

МУНИЦИПАЛЬНОЕ УНИТАРНОЕ ПРЕДПРИЯТИЕ
“НАЛЬЧИКСКАЯ ТЕПЛОСНАБЖАЮЩАЯ КОМПАНИЯ”

городского округа Нальчик

360000, г. Нальчик, ул. Киримова, 1

☎ (866 -2) 77-33-69

ИНН 0726016530, КПП 072601001

р/сч 40602810530000000885

Банк «Прокладный», ООО, БИК 048327765

ОГРН 1160726055984

№ 1000

23 06 2020г.

И.О. Начальника МКУ
«Управление земельных
отношений»

М. Х. Тлигурову


360000, г. Нальчик
ул. Лермонтова, 52-а

На № 45-ДГИиЗО-1-08/2625 от 08.06.2020 г.

Уважаемый Мурат Хасанбиевич!

Сообщаем, что на заявленных Вами земельных участках:

- г. Нальчик, с.Хасанья, 1,7 км от ориентира по направлению на юг, площадью 800 кв.м., с кадастровым № 07:09:0108025:180, предназначенного для объектов ИЖС, тепловых сетей и объектов МУП «Нальчикская теплоснабжающая компания» не имеется.
- г. Нальчик, с Белая Речка, ул.Бабаева б/н, площадью 1 274 кв.м., с кадастровым № 07:09:0107005:193, предназначенного для объектов ИЖС, тепловых сетей и объектов МУП «Нальчикская теплоснабжающая компания» не имеется.
- г. Нальчик, с Белая Речка, ул.Бабаева б/н, площадью 643 кв.м., с кадастровым № 07:09:0107005:194, предназначенного для объектов ИЖС, тепловых сетей и объектов МУП «Нальчикская теплоснабжающая компания» не имеется.
- г. Нальчик, ул.Видяйкина б/н, площадью 368 кв.м., с кадастровым № 07:09:0104002:1101, предназначенного для объектов бытового обслуживания, тепловых сетей и объектов МУП «Нальчикская теплоснабжающая компания» не имеется.
- г. Нальчик, ул.Калинина б/н, площадью 1446 кв.м., с кадастровым № 07:09:0101022:1369, предназначенного для объектов торговли, тепловых сетей и объектов МУП «Нальчикская теплоснабжающая компания» не имеется.
- г. Нальчик, кп, Вольный Аул, уч. 250, площадью 812 кв.м., с кадастровым № 07:09:0100000:27474, предназначенного для объектов ИЖС, тепловых сетей и объектов МУП «Нальчикская теплоснабжающая компания» не имеется.



Стоимость мероприятий по теплоснабжению данного участка возможно определить только после предоставления проектно-изыскательских документов на объект капитального строительства и разработки проекта подключения.

Сроки подключения рассчитываются для объектов капитального и некапитального строительства, в связи с отсутствием данных о строительном объеме и архитектурных решений, расчет сроков подключения не представляется возможным на данном этапе.

Данный участок не входит в зону эффективного теплоснабжения (высокие потери в тепловых сетях при подключении, будут экономически не обоснованы по причине большой отдаленности от источника теплоснабжения).

Исполнительный Директор МУП «НТСК»  Т.В.Афаунов

Исп.: Унагасов А. А.
тел.: 77-68-92



Муниципальное казенное учреждение «Нальчикское окружное и шиховское администрации и муниципальное управление земельных отношений и кадастра/департамент»

Муниципальное казенное учреждение «Нальчикское окружное управление администрации и муниципальное управление земельных отношений и кадастра/департамент»

МЕСТНАЯ АДМИНИСТРАЦИЯ
ГОРОДСКОГО ОКРУГА НАЛЬЧИК

Муниципальное казенное учреждение
«Департамент городского имущества
и земельных отношений»

08.06.2020 г.

№ 45-ДГИИЗО-1-08/2623

360017, г. Нальчик, ул. Лермонтова, 52а,
тел./факс: 42-69-22, e-mail: 42-69-22@mail.ru

Директору
МУП «Водоканал»

А.В.ДЗУГАНОВУ

Уважаемый Алик Владимирович!

В соответствии с п.39.11 Земельного кодекса РФ и в связи с подготовкой земельных участков к торгам, просим Вас в возможно сжатые сроки предоставить информацию о технических условиях подключения (технологического присоединения) объекта капитального строительства к сетям инженерно-технического обеспечения, предусматривающих предельную свободную мощность существующих сетей, максимальную нагрузку и сроки подключения объекта капитального строительства к сетям инженерно-технического обеспечения, о сроке действия технических условий, о плате за подключение (технологическое присоединение) по состоянию на 01.07.2020г. земельных участков, расположенных по адресам:


Адрес земельного участка	Площадь, кв. м.	Кадастровый номер	Разрешенное использование
г. Нальчик, с. Хасанья, 1,7 км от ориентира по направлению на юг	800,0	07:09:0108025:180	для индивидуального жилищного строительства
г. Нальчик, с. Белая речка, ул. Бабаева	1 274,0	07:09:0107005:193	для индивидуального жилищного строительства
г. Нальчик, с. Белая речка, ул. Бабаева	643,0	07:09:0107005:194	для индивидуального жилищного строительства
г. Нальчик, ул. Видяйкина	368,0	07:09:0104002:1101	бытовое обслуживание
г. Нальчик, Калинина	1 446,0	07:09:0101022:1369	магазины
г. Нальчик, кп Вольный Аул, уч 250	812,0	07:09:0100000:27474	для индивидуального жилищного строительства


Муниципальное Унитарное Предприятие
«ВОДОКАНАЛ»
360000, г.Нальчик, ул. Пачева, 36

В случае невозможности предоставления полной запрашиваемой информации, просим указать основания (со ссылками на нормативные документы). Кроме того, просим сообщить об охранных зонах (при наличии), возможности переноса имеющихся сетей (при наличии и необходимости).

Руководитель МКУ «ДГИиЗО»

М.Тлигуров



Тсунова Динара Леоновна
(8662) 42-23-36

МУНИЦИПАЛЬНОЕ УНИТАРНОЕ ПРЕДПРИЯТИЕ
<< ВОДОКАНАЛ >>

360000, г.Нальчик, ул. Пачева,36
тел. 42-04-38,42-04-15,
факс 40-64-09

ИНН 0725023090
р/с 40602810400018434
ООО "Прохладный" банк

№ 2264

" 03 " 07 2020г.

Могеновой И.Б.
[Подпись]

Руководителю Департамента
городского имущества и
земельных отношений,
М.Тлигурову

На Ваш №45-ДГИиЗО-1-08/2623 от 08.06.2020г.

Сообщаем, что подключение объекта, расположенного по адресу г.Нальчик, с.Б.Речка, ул. Бабаева, с кадастровым №07:09:0107005:193 площадью 1274,0 кв.м., разрешенное использование – для индивидуального жилищного строительства, возможно к существующему водопроводу $D=100\text{мм}$ и канализации $d=200\text{мм}$ по ул.Бабаева.

- Предельная свободная мощность водопровода $D=100\text{мм}$ – 90,0 м³/сут;
- Предельная свободная мощность канализации $D=200\text{мм}$ – 126,0 м³/сут;
- Максимальная нагрузка, которую может обеспечить МУП «Водоканал» для данного объекта составляет 4,0 м³/сут;
- Сроки подключения объекта - не более 18 месяцев;
- Срок действия «ТУ» - 3 года.
- Плата за подключения к водопроводу – в зависимости от диаметра подключаемой трубы.

Главный инженер

Начальник ПТО

Инженер ПТО



[Подпись]

[Подпись]

Чеченов Н.Х.

Аджиев Х.М.

Немченко Е.В.

