



Муниципал къуаьм къуаьм «Нальчикскæй округим и нальчик администрацим и мадъур зехъоньмæй»-и ны зэхуыштыгæхæмæй зæуафæзынæй Департаментæ

Муниципал казна мектеби «Нальчик шахорондзууу жер-жергидын администрацисы махис сопоуттæй жерле бладбайтам лыгив лени» Департаментæ

МЕСТНАЯ АДМИНИСТРАЦИЯ
ГОРОДСКОГО ОКРУГА НАЛЬЧИК

Муниципальное казенное учреждение
«Департамент городского имущества
и земельных отношений»

06.05.2020 г.

№ 45-ДГИиЗО-1-08/2017

360017, г. Нальчик, ул. Лермонтова, 52а,
тел./факс: 42-69-22, e-mail: 42-69-22@mail.ru

Генеральному директору
МУП «Каббалккомунэнерго»

А.Х. ЖАНКАЗИЕВУ

Уважаемый Анзор Хасанбиевич!



В соответствии с п.39.11 Земельного кодекса РФ и в связи с подготовкой земельных участков к торгам, просим Вас в возможно сжатые сроки предоставить информацию о технических условиях подключения (технологического присоединения) объекта капитального строительства к сетям инженерно-технического обеспечения, предусматривающих предельную свободную мощность существующих сетей, максимальную нагрузку и сроки подключения объекта капитального строительства к сетям инженерно-технического обеспечения, о сроке действия технических условий, о плате за подключение (технологическое присоединение) по состоянию на 01.08.2020 г. следующих земельных участков:

1	г. Нальчик, ул.Московская, жилой район «Предгорный», участок №14	29,0	07:09:0104010:2474	хранение автотранспорта
2	г. Нальчик, ул.Московская, жилой район «Предгорный», участок №15	29,0	07:09:0104010:2473	хранение автотранспорта
3	г. Нальчик, ул.Московская, жилой район «Предгорный», участок №16	29,0	07:09:0104010:2472	хранение автотранспорта
4	г. Нальчик, ул.Московская, жилой район «Предгорный», участок №17	29,0	07:09:0104010:2471	хранение автотранспорта
5	г. Нальчик, ул.Московская, жилой район «Предгорный», участок №18	29,0	07:09:0104010:2470	хранение автотранспорта
6	г. Нальчик, ул.Московская, жилой район «Предгорный», участок №19	29,0	07:09:0104010:2469	хранение автотранспорта


В случае невозможности предоставления полной запрашиваемой информации, просим указать основания (со ссылками на нормативные документы). Кроме того, просим сообщить об охранных зонах (при наличии), возможности переноса имеющихся сетей (при наличии и необходимости).

В целях ускорения получения информации просим направить запрашиваемую информацию на адрес электронной почты 42-69-22@mail.ru.

Приложение: фрагменты топографической основы на 6 л.

Руководитель МКУ «ДГИиЗО»

М.Тлигуров



Шогенова Мадина Борисовна
(8662) 42-25-83

КЪЭБЭРДЕЙ-БАЛЪКЪЭР
РЕСПУБЛИКЭ



КЪАБАРТЫ-МАЛКЪАР
РЕСПУБЛИКА

КАБАРДИНО-БАЛКАРСКАЯ РЕСПУБЛИКА

МУНИЦИПАЛЬНОЕ УНИТАРНОЕ ПРЕДПРИЯТИЕ
"КАББАЛККОММУНЭНЕРГО"

360000, г. Нальчик, ул. Пачева, 40
директор, секретарь – 42-52-20
зам. директора – 42-06-92
гл. инженер – 42-17-76

Р/счет № 40702810660330003010 Северо-Кавказский банк ОАО «Сбербанк России»

Кор./счет № 3010181060000000660

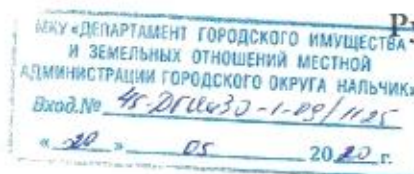
БИК 40702660 ИИН 0725013102

КПП 072501001

№ 02-469

06.05 2020г

Могенова М.Б.
20.05.2020г.



Руководителю Департамента
городского имущества и
земельных отношений
ТЛИГУРОВУ М.Х.

Уважаемый Мурат Хасанбиевич!

На Ваш запрос № 45-ДГиИЗО-1-08/2017 от 06.05.2020г. по предоставлению информации о возможности электроснабжения объектов капитального строительства сообщаем, что через земельные участки, расположенные по следующим адресам:

№ п/п	Адрес	Площадь	Кадастровый номер	Назначение зем. участка
1	г. Нальчик, ул. Московская, жилой район «Предгорный», участок № 14	29,0	07:09:0104010:2474	Хранение автотранспорта
2	г. Нальчик, ул. Московская, жилой район «Предгорный», участок № 15	29,0	07:09:0104010:2473	Хранение автотранспорта
3	г. Нальчик, ул. Московская, жилой район «Предгорный», участок № 16	29,0	07:09:0104010:2472	Хранение автотранспорта
4	г. Нальчик, ул. Московская, жилой район «Предгорный», участок № 17	29,0	07:09:0104010:2471	Хранение автотранспорта
5	г. Нальчик, ул. Московская, жилой район «Предгорный», участок № 18	29,0	07:09:0104010:2470	Хранение автотранспорта
6	г. Нальчик, ул. Московская, жилой район «Предгорный», участок № 19	29,0	07:09:0104010:2469	Хранение автотранспорта

кабельные и воздушные линии 10/6/0,4кВ, обслуживаемые МУП «Каббалккоммунэнерго» не проходят.

Также сообщаем, что вблизи указанных участков отсутствуют свободные мощности, для подключения новых объектов требуется строительство новых сетей.

Срок действия технических условий 2 года.

По Приказу № 96 от 29.12.2018 г. «Министерства энергетики, тарифов и жилищного надзора КБР» плата за технологическое присоединение к электрическим сетям МУП «Каббалккоммунэнерго» с 1 января по 31 декабря 2020г. составляет:

до 15 кВт - 550 руб.;

более 15 кВт – 203,71 руб. за каждый кВт.

Цены указаны с учетом НДС.

Директор



А.Х. Жанказиев


В случае невозможности предоставления полной запрашиваемой информации, просим указать основания (со ссылками на нормативные документы). Кроме того, просим сообщить об охранных зонах (при наличии), возможности переноса имеющихся сетей (при наличии и необходимости).

В целях ускорения получения информации просим направить запрашиваемую информацию на адрес электронной почты 42-69-22@mail.ru.

Приложение: фрагменты топографической основы на бл.

Руководитель МКУ «ДГИиЗО»

М.Тлигуров



Шогенова Мадина Борисовна
(8662) 42-25-83

МУНИЦИПАЛЬНОЕ УНИТАРНОЕ ПРЕДПРИЯТИЕ
<< ВОДОКАНАЛ >>

360000, г.Нальчик, ул. Пачева,36
тел. 42-04-38,42-04-15,
факс 40-64-09

ИНН 0725023090
р/с 40602810400018434
ООО "Прохладный" банк

№ 1264

"13" 05 2020г.

*Монеева М.Б.
бухгалтерская подпись*

Руководителю
МКУ «Департамента
городского имущества и
земельных отношений»
М. Тлигурову

На Ваш №45-ДГИиЗО-1-08/2020 от 06.05.2020г.

Сообщаем, что подключение объектов, расположенных по адресу:

- г.Нальчик, ул.Московская, жилой район «Предгорный», участок №14 с кадастровым номером 07:09:0104010:2474 площадью 29,0 кв.м., разрешенное использование – хранение автотранспорта;
- г.Нальчик, ул.Московская, жилой район «Предгорный», участок №15 с кадастровым номером 07:09:0104010:2473 площадью 29,0 кв.м., разрешенное использование – хранение автотранспорта;
- г.Нальчик, ул.Московская, жилой район «Предгорный», участок №16 с кадастровым номером 07:09:0104010:2472 площадью 29,0 кв.м., разрешенное использование – хранение автотранспорта;
- г.Нальчик, ул.Московская, жилой район «Предгорный», участок №17 с кадастровым номером 07:09:0104010:2471 площадью 29,0 кв.м., разрешенное использование – хранение автотранспорта;
- г.Нальчик, ул.Московская, жилой район «Предгорный», участок №18 с кадастровым номером 07:09:0104010:2470 площадью 29,0 кв.м., разрешенное использование – хранение автотранспорта;
- г.Нальчик, ул.Московская, жилой район «Предгорный», участок №19 с кадастровым номером 07:09:0104010:2469 площадью 29,0 кв.м., разрешенное использование – хранение автотранспорта;

возможно к существующему водоводу Д=300мм и канализации Д=200мм по

- Предельная свободная мощность водопровода $D=300\text{мм}$ – 760,0 м³/сут;
- Предельная свободная мощность канализации $D=200\text{мм}$ – 126,0 м³/сут;
- Максимальная нагрузка, которую может обеспечить МУП «Водоканал» для данных объектов составляет 6,0 м³/сут;
- Сроки подключения объекта - не более 18 месяцев;
- Срок действия «ГУ» - 3 года.
- Плата за подключения к водопроводу – в зависимости от диаметра подключаемой трубы.



Начальник ПТО

Инженер ПТО

[Handwritten signature]
[Handwritten signature]
[Handwritten signature]

Чеченов Н.Х.

Аджиев Х.М.

Немченко Е.В.



Муниципальное казенное учреждение «Нальчикский округ и филиал администрации в сельском хозяйстве города Нальчик» (Муниципальное казенное учреждение «Муниципальный Департамент»)

Муниципальное казенное учреждение «Нальчикский округ и филиал администрации в сельском хозяйстве города Нальчик» (Муниципальное казенное учреждение «Муниципальный Департамент»)

МЕСТНАЯ АДМИНИСТРАЦИЯ
ГОРОДСКОГО ОКРУГА НАЛЬЧИК

Муниципальное казенное учреждение
«Департамент городского имущества
и земельных отношений»

06.05.2020 г.

№ 45-ДГИиЗО-1-08/2019

360017, г. Нальчик, ул. Лермонтова, 52а,
тел./факс 42-69-22, e-mail: 42-69-22@mail.ru

Директору АО «Газпром
Газораспределение Нальчик»
филиал
г.о. Нальчик

М.Х. ВАРКВАСОВУ

Филиал АО «Газпром газораспределение Нальчик» в г.о. Нальчик
Вход. № <u>1180</u>
от « <u>16</u> » <u>05</u> 20 <u>20</u> г.

Уважаемый Мурат Хабасович!

В соответствии с п.39.11 Земельного кодекса РФ и в связи с подготовкой земельных участков к торгам, просим Вас в возможно сжатые сроки предоставить информацию о технических условиях подключения (технологического присоединения) объекта капитального строительства к сетям инженерно-технического обеспечения, предусматривающих предельную свободную мощность существующих сетей, максимальную нагрузку и сроки подключения объекта капитального строительства к сетям инженерно-технического обеспечения, о сроке действия технических условий, о плате за подключение (технологическое присоединение) по состоянию на 01.08.2020 г. следующих земельных участков:

1	г. Нальчик, ул.Московская, жилой район «Предгорный», участок №14	29,0	07:09:0104010:2474	хранение автотранспорта
2	г. Нальчик, ул.Московская, жилой район «Предгорный», участок №15	29,0	07:09:0104010:2473	хранение автотранспорта
3	г. Нальчик, ул.Московская, жилой район «Предгорный», участок №16	29,0	07:09:0104010:2472	хранение автотранспорта
4	г. Нальчик, ул.Московская, жилой район «Предгорный», участок №17	29,0	07:09:0104010:2471	хранение автотранспорта
5	г. Нальчик, ул.Московская, жилой район «Предгорный», участок №18	29,0	07:09:0104010:2470	хранение автотранспорта
6	г. Нальчик, ул.Московская, жилой район «Предгорный», участок №19	29,0	07:09:0104010:2469	хранение автотранспорта


В случае невозможности предоставления полной запрашиваемой информации, просим указать основания (со ссылками на нормативные документы). Кроме того, просим сообщить об охранных зонах (при наличии), возможности переноса имеющихся сетей (при наличии и необходимости).

В целях ускорения получения информации просим направить запрашиваемую информацию на адрес электронной почты **42-69-22@mail.ru**.

Приложение: фрагменты топографической основы на 6 л.

Руководитель МКУ «ДГИИЗО»

М.Тлигуров



Шогенова Мадина Борисовна
(8662) 42-25-83



АО «ГАЗПРОМ ГАЗОРАСПРЕДЕЛЕНИЕ»
АКЦИОНЕРНОЕ ОБЩЕСТВО
«ГАЗПРОМ ГАЗОРАСПРЕДЕЛЕНИЕ НАЛЬЧИК»
(АО «Газпром газораспределение Нальчик»)
ФИЛИАЛ В Г.О. НАЛЬЧИК

ул. Абидова, д. 8, г. Нальчик, Кабардино-Балкарская Республика,
Российская Федерация, 360000
Тел.: (8662) 75-17-78, факс: (8662) 75-06-28
E-mail: nalchik@kgaz.ru, www.kgaz.ru
ОКПО 03312987, ОГРН 1020700738530, ИНН 0711009650, КПП 072501001

24.05.2020 № 224
45-ДГИИЗО-1-08/2019 от 06.05.2020



Уважаемый Мурат Хасанбиевич!

На ваш запрос № 45– ДГИИЗО-1-08/2019 от 06.05.2020г. сообщаем, что по адресу г. Нальчик, ул. Московская, жилой район «Предгорный» уч-к №14, площадью 29,0 кв.м., с кадастровым №07:09:0104010:2474, имеется техническая возможность подачи газа в объеме 5 м/ч.³

г. Нальчик, ул. Московская, жилой район «Предгорный» уч-к №15, площадью 29,0 кв.м., с кадастровым №07:09:0104010:2473, имеется техническая возможность подачи газа в объеме 5 м/ч.³

г. Нальчик, ул. Московская, жилой район «Предгорный» уч-к №16, площадью 29,0 кв.м., с кадастровым №07:09:0104010:2472, имеется техническая возможность подачи газа в объеме 5 м/ч.³

г. Нальчик, ул. Московская, жилой район «Предгорный» уч-к №17, площадью 29,0 кв.м., с кадастровым №07:09:0104010:2471, имеется техническая возможность подачи газа в объеме 5 м/ч.³

г. Нальчик, ул. Московская, жилой район «Предгорный» уч-к №18, площадью 29,0 кв.м., с кадастровым №07:09:0104010:2470, имеется техническая возможность подачи газа в объеме 5 м/ч.³

г. Нальчик, ул. Московская, жилой район «Предгорный» уч-к №19, площадью 29,0 кв.м., с кадастровым №07:09:0104010:2469, имеется техническая возможность подачи газа в объеме 5 м/ч.³

В соответствии с Постановлением правительства РФ от 20 ноября 2000 года N 878 Об утверждении Правил охраны газораспределительных сетей (с изменениями на 17 мая 2016 года) для газораспределительных сетей устанавливаются следующие охранные зоны:

а) вдоль трасс наружных газопроводов - в виде территории, ограниченной условными линиями, проходящими на расстоянии 2 метров с каждой стороны газопровода;

б) вдоль трасс подземных газопроводов из полиэтиленовых труб при использовании медного провода для обозначения трассы газопровода - в виде территории, ограниченной условными линиями, проходящими на расстоянии 3 метров от газопровода со стороны провода и 2 метров - с противоположной стороны;

в) вдоль трасс наружных газопроводов на вечномёрзлых грунтах независимо от материала труб - в виде территории, ограниченной условными линиями, проходящими на расстоянии 10 метров с каждой стороны газопровода;

г) вокруг отдельно стоящих газорегуляторных пунктов - в виде территории, ограниченной замкнутой линией, проведенной на расстоянии 10 метров от границ этих объектов. Для газорегуляторных пунктов, пристроенных к зданиям, охранная зона не регламентируется;

д) вдоль подводных переходов газопроводов через судоходные и сплавные реки, озера, водохранилища, каналы - в виде участка водного пространства от водной поверхности до дна, заключенного между параллельными плоскостями, отстоящими на 100 м с каждой стороны газопровода;

е) вдоль трасс межпоселковых газопроводов, проходящих по лесам и древесно-кустарниковой растительности, - в виде просек шириной 6 метров, по 3 метра с каждой стороны газопровода. Для надземных участков газопроводов расстояние от деревьев до трубопровода должно быть не менее высоты деревьев в течение всего срока эксплуатации газопровода.

На земельные участки, входящие в охранные зоны газораспределительных сетей, в целях предупреждения их повреждения или нарушения условий их нормальной эксплуатации налагаются ограничения (обременения), которыми запрещается лицам, указанным в пункте 2 настоящих Правил:

а) строить объекты жилищно-гражданского и производственного назначения;

б) сносить и реконструировать мосты, коллекторы, автомобильные и железные дороги с расположенными на них газораспределительными сетями без предварительного выноса этих газопроводов по согласованию с эксплуатационными организациями;

в) разрушать берегоукрепительные сооружения, водопропускные устройства, земляные и иные сооружения, предохраняющие газораспределительные сети от разрушений;

г) перемещать, повреждать, засыпать и уничтожать опознавательные знаки, контрольно-измерительные пункты и другие устройства газораспределительных сетей;

д) устраивать свалки и склады, разливать растворы кислот, солей, щелочей и других химически активных веществ;

е) огораживать и перегораживать охранные зоны, препятствовать доступу персонала эксплуатационных организаций к газораспределительным сетям, проведению обслуживания и устранению повреждений газораспределительных сетей;

ж) разводить огонь и размещать источники огня;

з) рыть погреба, копать и обрабатывать почву сельскохозяйственными и мелиоративными орудиями и механизмами на глубину более 0,3 метра;

и) открывать калитки и двери газорегуляторных пунктов, станций катодной и дренажной защиты, люки подземных колодцев, включать или отключать электроснабжение средств связи, освещения и систем газораспределения.

- к) набрасывать, приставлять и привязывать к опорам и надземным газопроводам, ограждениям и зданиям газораспределительных сетей посторонние предметы, лестницы, влезать на них;
- л) самовольно подключаться к газораспределительным сетям.

Лица, имеющие намерение производить работы в охранной зоне газораспределительной сети, обязаны не менее чем за 3 рабочих дня до начала работ пригласить представителя эксплуатационной организации газораспределительной сети на место производства работ.

Для получения подробной информации о получении технических условий на подключение (технологическое присоединение) объекта капитального строительства к сетям инженерно-технического обеспечения, ответственным лицам необходимо с заявлением обратиться в многофункциональный центр АО «Газпром газораспределение Нальчик» (ул. Абидова, 8, тел. 75-24-68) и представить в соответствии с Постановлением Правительства РФ от 30 декабря 2013 года N 1314 (с изменениями на 25 августа 2017 года) (редакция, действующая с 7 октября 2017 года) следующую информацию:

- а) полное и сокращенное (при наличии) наименования заявителя, его организационно-правовую форму, местонахождение и почтовый адрес (для юридического лица) либо фамилию, имя, отчество, местожительство и почтовый адрес (для физического лица (индивидуального предпринимателя));
- б) планируемый срок ввода в эксплуатацию объекта капитального строительства (при наличии соответствующей информации);
- в) планируемую величину максимального часового расхода газа (мощности) отдельно по различным точкам подключения (если их несколько) с обоснованием необходимости подключения нескольких точек;
- г) наименование присоединяемого объекта сети газораспределения в случае предоставления технических условий на присоединение объекта сети газораспределения к другой сети газораспределения;
- д) информацию о включении присоединяемого объекта сети газораспределения в программу газификации или о наличии права собственности на реконструируемые объекты сети газораспределения в случае предоставления технических условий на присоединение объекта сети газораспределения к другой сети газораспределения.

8. К запросу о предоставлении технических условий прилагаются следующие документы:

- а) копии правоустанавливающих документов на земельный участок, на котором располагается (будет располагаться) принадлежащий заявителю объект капитального строительства (далее - земельный участок), за исключением случаев предоставления технических условий на присоединение объекта сети газораспределения к другой сети газораспределения;
- б) ситуационный план;
- в) расчет планируемого максимального часового расхода газа (не требуется в случае планируемого максимального часового расхода газа не более 5 куб. метров);
- г) доверенность или иные документы, подтверждающие полномочия представителя заявителя (в случае если запрос о предоставлении технических условий подается представителем заявителя);

- д) копия документа, подтверждающего право собственности или иное предусмотренное законом право на объект капитального строительства, в случае если завершено строительство указанного объекта;
- е) согласие основного абонента на подключение (технологическое присоединение) к сетям газораспределения и (или) газопотребления основного абонента, а также строительство газопровода на земельном участке основного абонента, если подключение осуществляется на земельном участке, правообладателем которого является основной абонент;
- ж) документы, предусмотренные пунктом 46 настоящих Правил, в случае предоставления технических условий при уступке права на использование мощности;
- з) заверенная в установленном порядке копия договора о пользовании объектами инфраструктуры и другим имуществом общего пользования садоводческого, огороднического или дачного некоммерческого объединения (далее - некоммерческое объединение), предусмотренного Федеральным законом "О садоводческих, огороднических и дачных некоммерческих объединениях граждан", в случае если подключение осуществляется с использованием объектов инфраструктуры и другого имущества общего пользования указанного некоммерческого объединения;
- и) документ, подтверждающий право собственности или иное законное основание на сеть газораспределения (при реконструкции сети газораспределения), в случае предоставления технических условий на присоединение объекта сети газораспределения к другой сети газораспределения.

9. В случае если заявитель не обладает информацией о планируемой величине максимального часового расхода газа, указанная информация уточняется с участием сотрудников исполнителя при подаче запроса о предоставлении технических условий либо при его формировании без взимания платы при максимальном часовом расходе газа не более 5 куб метров и за плату при максимальном часовом расходе газа более 5 куб метров.

Более детальную информацию о сроках подключения объекта капитального строительства к сетям инженерно-технического обеспечения, сроке действия технических условий, охранных зонах, ответственные лица могут получить ознакомившись с Постановлением Правительства РФ от 30 декабря 2013 года N 1314 (с изменениями на 25 августа 2017 года) (редакция, действующая с 7 октября 2017 года) и Постановлением правительства РФ от 20 ноября 2000 года N 878 Об утверждении Правил охраны газораспределительных сетей (с изменениями на 17 мая 2016 года).

Размер платы за подключение (технологическое присоединение) рассчитывается исходя из заявленного объема, длины газопровода и т.д.

Директор филиала



М.Х. Варквасов





Муниципал кезунтубукушланы «Нальчикский
округун и районун администрация и мадыкур эсекинчи бэрэ
шлы эххунтубукушланы Департамент»

Муниципал казна менгеби «Нальчик округунун
жер-жерпады министрликчи малки сонун эгеси жерле
балайламын ишени Департаменти»

МЕСТНАЯ АДМИНИСТРАЦИЯ
ГОРОДСКОГО ОКРУГА НАЛЬЧИК

Муниципальное казенное учреждение
«Департамент городского имущества
и земельных отношений»

06.05.2020 г.

№ 45-ДГИиЗО-1-08/2018

360017, г. Нальчик, ул. Лермонтова, 52а,
тел./факс: 42-69-22, e-mail: 42-69-22@mail.ru

Уважаемый Тимур Валерьевич!

В соответствии с п.39.11 Земельного кодекса РФ и в связи с подготовкой земельных участков к торгам, просим Вас в возможно сжатые сроки предоставить информацию о технических условиях подключения (технологического присоединения) объекта капитального строительства к сетям инженерно-технического обеспечения, предусматривающих предельную свободную мощность существующих сетей, максимальную нагрузку и сроки подключения объекта капитального строительства к сетям инженерно-технического обеспечения, о сроке действия технических условий, о плате за подключение (технологическое присоединение) по состоянию на 01.08.2020 г. следующих земельных участков:

1	г. Нальчик, ул.Московская, жилой район «Предгорный», участок №14	29,0	07:09:0104010:2474	хранение автотранспорта
2	г. Нальчик, ул.Московская, жилой район «Предгорный», участок №15	29,0	07:09:0104010:2473	хранение автотранспорта
3	г. Нальчик, ул.Московская, жилой район «Предгорный», участок №16	29,0	07:09:0104010:2472	хранение автотранспорта
4	г. Нальчик, ул.Московская, жилой район «Предгорный», участок №17	29,0	07:09:0104010:2471	хранение автотранспорта
5	г. Нальчик, ул.Московская, жилой район «Предгорный», участок №18	29,0	07:09:0104010:2470	хранение автотранспорта
6	г. Нальчик, ул.Московская, жилой район «Предгорный», участок №19	29,0	07:09:0104010:2469	хранение автотранспорта


В случае невозможности предоставления полной запрашиваемой информации, просим указать основания (со ссылками на нормативные документы). Кроме того, просим сообщить об охранных зонах (при наличии), возможности переноса имеющихся сетей (при наличии и необходимости).

В целях ускорения получения информации просим направить испрашиваемую информацию на адрес электронной почты 42-69-22@mail.ru.

Приложение: фрагменты топографической основы на 6 л.

Руководитель МКУ «ДГИиЗО»

М.Тлигуров



Шогенова Мадина Борисовна
(8662) 42-25-83

КЪЭБЭРДЕЙ-БАЛЪКЪЭР
РЕСПУБЛИКЭ



КЪАБАРТЫ-МАЛКЪАР
+
РЕСПУБЛИКА

КАБАРДИНО-БАЛКАРСКАЯ РЕСПУБЛИКА
АДМИНИСТРАЦИЯ Г.О. НАЛЬЧИК
МУНИЦИПАЛЬНОЕ УНИТАРНОЕ ПРЕДПРИЯТИЕ
“НАЛЬЧИКСКАЯ ТЕПЛОСНАБЖАЮЩАЯ КОМПАНИЯ”
городского округа Нальчик

360000, г. Нальчик, ул. Юримова, 1
☎ (866 -2) 77-33-69

ИНН 0726016530, КПП 072601001
р/сч 40602810530000000885
Банк «Прохладный», ООО, БИК 048327765
ОГРН 1160726055984

№ 8035

15 05 2020г.



И.О. Начальника МКУ
«Управление земельных
отношений»
М. Х. Тлигурову

360000, г. Нальчик
ул. Лермонтова, 52-а

На № 45 ДГИиЗО-1-08/2018 от 06.05.2020 г.

Уважаемый Мурат Хасанбиевич!

Сообщаем, что на заявленных Вами земельных участках:

- г. Нальчик, ул. Московкая, жилой район «Предгорный» участок №14, площадью 29 кв.м., с кадастровым № 07:09:0104010:2474, предназначенного для объектов хранения автотранспорта, тепловых сетей и объектов МУП «Нальчикская теплоснабжающая компания» не имеется.
- г. Нальчик, ул. Московкая, жилой район «Предгорный» участок №15, площадью 29 кв.м., с кадастровым № 07:09:0104010:2473, предназначенного для объектов хранения автотранспорта, тепловых сетей и объектов МУП «Нальчикская теплоснабжающая компания» не имеется.
- г. Нальчик, ул. Московкая, жилой район «Предгорный» участок №16, площадью 29 кв.м., с кадастровым № 07:09:0104010:2472, предназначенного для объектов хранения автотранспорта, тепловых сетей и объектов МУП «Нальчикская теплоснабжающая компания» не имеется.
- г. Нальчик, ул. Московкая, жилой район «Предгорный» участок №17, площадью 29 кв.м., с кадастровым № 07:09:0104010:2471, предназначенного для объектов хранения автотранспорта, тепловых сетей и объектов МУП «Нальчикская теплоснабжающая компания» не имеется.
- г. Нальчик, ул. Московкая, жилой район «Предгорный» участок №18, площадью 29 кв.м., с кадастровым № 07:09:0104010:2470, предназначенного для объектов хранения автотранспорта, тепловых сетей и объектов МУП «Нальчикская теплоснабжающая компания» не имеется.
- г. Нальчик, ул. Московкая, жилой район «Предгорный» участок №19, площадью 29

хранения автотранспорта, тепловых сетей и объектов МУП «Нальчикская теплоснабжающая компания» не имеется.

Стоимость мероприятий по теплоснабжению данного участка возможно определить только после предоставления проектно-изыскательских документов на объект капитального строительства и разработки проекта подключения.

Сроки подключения рассчитываются для объектов капитального и некапитального строительства, в связи с отсутствием данных о строительном объеме и архитектурных решений, расчет сроков подключения не представляется возможным на данном этапе.

Данный участок не входит в зону эффективного теплоснабжения (высокие потери в тепловых сетях при подключении, будут экономически не обоснованы по причине большой удаленности от источника теплоснабжения).

Исполнительный Директор МУП «НТСК»



Т.В.Афаунов

Исп.: Унагасов А. А.
тел.: 77-68-92