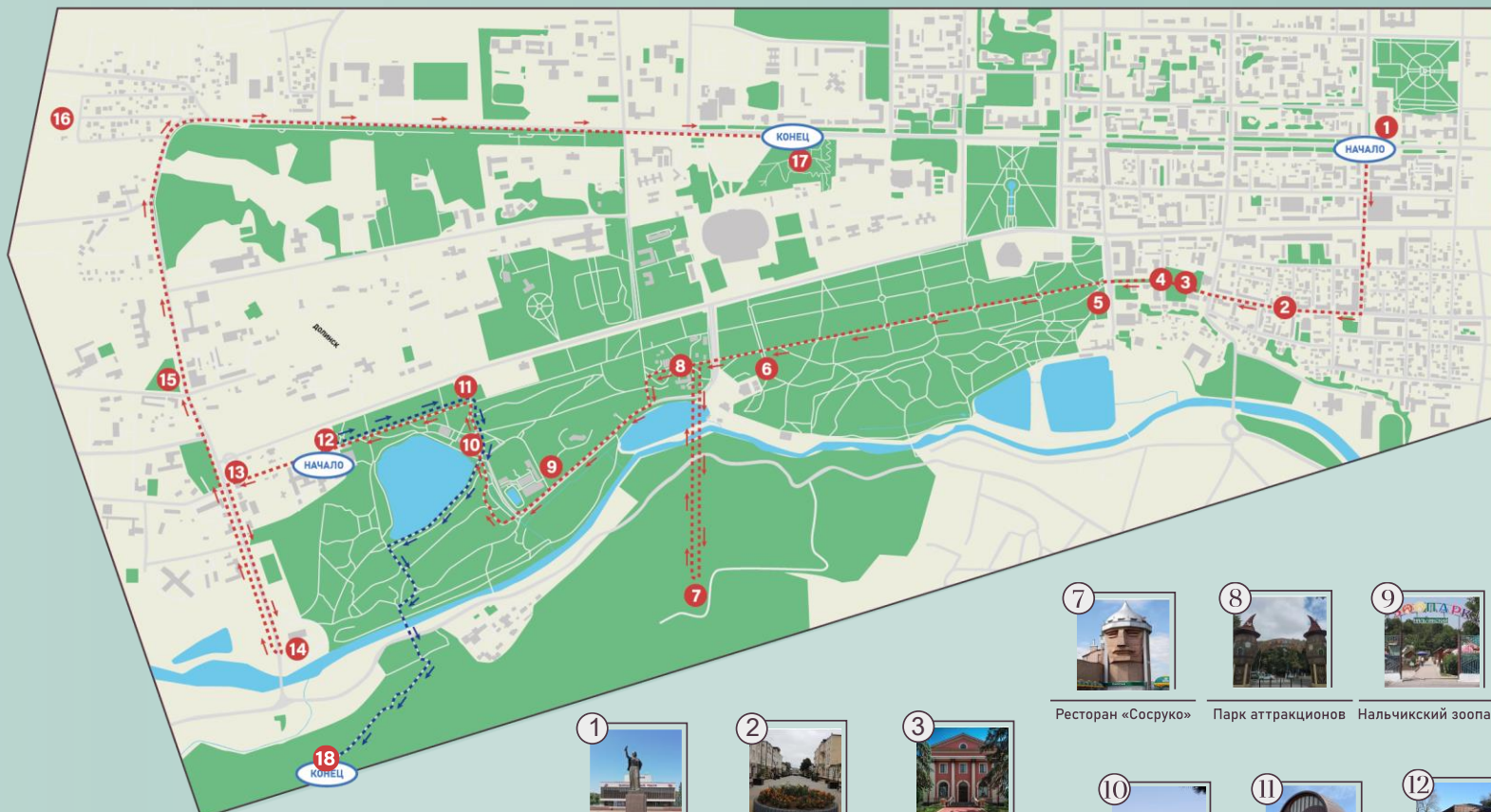


КАРТА-СХЕМА ТУРИСТИЧЕСКИХ МАРШРУТОВ

г. Нальчик



СПРАВОЧНАЯ ИНФОРМАЦИЯ

Администрация города
ул. Кашокова, 70
8 (866) 242-20-04

Больница скорой медицинской помощи
ул. Цюльковского, 7
8 (8662) 77-01-99

Министерство курортов и туризма
ул. Канухова, 5
8 (938) 914-21-38

Детская многопрофильная клиника
ул. Шогенова, 32/1
8 (8662) 73-04-12

Служба спасения
112

Стоматологический центр
ул. Говыго, 33
8 (866) 242-17-44

Полиция
102

Центральная поликлиника
ул. Толстого, 142
8 (938) 916-99-99

Скорая помощь
103
112 (служба спасения)

Поликлиника №1
ул. Кашокова, 62
8 (988) 242-22-62

ГИБДД
ул. Кабардинская, 193А
8 (866) 249-41-00

Код города 8662

ТРАНСПОРТ И СВЯЗЬ

Аэропорт

Нальчик
ул. Кабардинская, 195
8 (866) 291-32-04

Ж.Д. вокзал

ул. Осетинская, 132а
8 (8662) 77-51-72
nalchik.dzvt.ru

ул. Темрока Идарова, 124А
8 (8662) 91-59-53
<https://avtovokzal07.ru>

Таксопарк Нальчик
8 (866) 277-42-42

Прайд
8 (866) 277-10-77

Максим
8 (866) 233-33-33

Калинка
8 (928) 915-78-87

Альянс
8 (866) 277-06-06

Альфа
8 (928) 912-05-22

ТАКСИ-КАВКАЗ
8 (866) 244-08-08



Телевышка



Парк 100-летия КБР



Тропа «Кизиловка»



Ресторан «Сосуру»



Парк аттракционов



Нальчикский зоопарк



Ресторан «Панорама»



Ресторан «Бочка»



Питьевая Галерея



Концертный зал дворца культуры



Козий рынок



Сквер Курортный



Площадь 400-летия



Пешеходная улица «Кабардинская»




Арт-Центр «Madina Saral'p»



Памятник М. Ю. Лермонтову



Мемориал «Вечный огонь Славы»



Аллея поэзии

Условные обозначения

--- Маршрут №1 «Обзорная экскурсия по г. Нальчику»
Протяженность - 11 км



--- Маршрут №2 «1000 ступеней»
Протяженность - 2,9 км



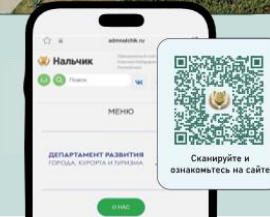
→ → Направление движения по маршрутам

○ НАЧАЛО Начало маршрута

○ КОНЕЦ Конец маршрута



Подробный путеводитель в вашем телефоне



1

ПЛОЩАДЬ 400-ЛЕТИЯ

КРАТКОЕ ОПИСАНИЕ

Площадь 400-летия присоединения к России Кабарды в Нальчике является главной городской достопримечательностью. Центральная фигура памятника – статуя царицы Марии Темрюковны, четвертая жена Ивана Грозного.



2

ПЕШЕХОДНАЯ УЛИЦА
«КАБАРДИНСКАЯ»

КРАТКОЕ ОПИСАНИЕ

Представляет собой небольшую пешеходную зону в историческом центре по улице Кабардинской. Считается одной из самых старых улиц Нальчика, с которой он и начинался.



3



АРТ-ЦЕНТР
«MADINA SARALP»



КРАТКОЕ ОПИСАНИЕ

Это выставочный центр, культурная и архитектурная достопримечательность города Нальчик.

Здесь имеется два выставочных зала, в которых выставляются работы молодых художников, а также проводятся многочисленные выставки по продаже национальной одежды, свадебных платьев, аксессуаров и сувениров.



4



ПАМЯТНИК
М. Ю. ЛЕРМОНТОВУ



КРАТКОЕ ОПИСАНИЕ

ЭТО ГРАНИТНАЯ СКУЛЬПТУРА, ПОСВЯЩЕННАЯ РУССКОМУ ПОЭТУ И УСТАНОВЛЕННАЯ В ЦЕНТРАЛЬНОМ ПАРКЕ КУЛЬТУРЫ И ОТДЫХА.



5

МЕМОРИАЛ «ВЕЧНЫЙ ОГОНЬ СЛАВЫ»

КРАТКОЕ ОПИСАНИЕ

Это обелиск, перед которым горит вечный огонь. Мемориал обустроен на прямоугольной площади, обрамленной вечнозелеными елями.



6

АЛЛЕЯ ПОЭЗИИ

КРАТКОЕ ОПИСАНИЕ

Начинается от изваяний Бекмурзы Пачева и Кязима Мечиева, классиков кабардинской и балкарской литературы, и цитат из их стихов.



7

РЕСТОРАН «СОСРУКО»

КРАТКОЕ ОПИСАНИЕ

Ресторан "Сосруко" - один из самых высоко расположенных ресторанов в России. Он представляет собой архитектурное сооружение в форме головы богатыря Нартского эпоса Сосруко и его протянутой руки с факелом.



ПАРК АТТРАКЦИОНОВ

КРАТКОЕ ОПИСАНИЕ

ПАРК АТТРАКЦИОНОВ В ГОРОДЕ НАЛЬЧИКЕ БЫЛ ОТКРЫТ В ДАЛЕКОМ 1956 ГОДУ. СЕГОДНЯ ЗДЕСЬ ДЕЙСТВУЕТ ДВАДЦАТЬ ЧЕТЫРЕ КАРУСЕЛИ.

КОЛЕСО ОБЗОРА — ОДНО ИЗ КРУПНЕЙШИХ СООРУЖЕНИЙ ПОДОБНОГО РОДА НА ЮГЕ РОССИИ.



9

НАЛЬЧИКСКИЙ ЗООПАРК

КРАТКОЕ ОПИСАНИЕ

Единственный в Кабардино-Балкарии зоопарк, находящийся в курортной зоне Долинск.

В Нальчикском зоопарке содержатся животные, которые занесены в Красную книгу.



10

РЕСТОРАН «ПАНОРАМА»

КРАТКОЕ ОПИСАНИЕ

Был реконструирован с сохранением первоначального облика из бывшей станции Большой Канатной дороги в современный ресторан европейской кухни с прекрасным видом на Четвертое озеро.



РЕСТОРАН «БОЧКА»

КРАТКОЕ ОПИСАНИЕ

В 1960-х годах на этом месте находился магазин минеральных вод с кафе, построенный в форме бочонка, но он сгорел. Через некоторое время на этом месте построили двухэтажный пивной ресторан, но уже в форме огромной бочки.



12

ПИТЬЕВАЯ ГАЛЕРЕЯ

КРАТКОЕ ОПИСАНИЕ

С ПРИРОДНОЙ МИНЕРАЛЬНОЙ ВОДОЙ, КОТОРАЯ БЫЛА ОТКРЫТА ЕЩЕ В 1969 ГОДУ, А В 2003 ГОДУ ОНА БЫЛА РЕКОНСТРУИРОВАНА. СЕГОДНЯ ПИТЬЕВАЯ ГАЛЕРЕЯ ЯВЛЯЕТСЯ ДОСТОПРИМЕЧАТЕЛЬНОСТЬЮ ГОРОДА.





КОНЦЕРТНЫЙ ЗАЛ ДВОРЦА КУЛЬТУРЫ



КРАТКОЕ ОПИСАНИЕ

ГДЕ ЕЖЕГОДНО ПРОВОДИТСЯ МНОЖЕСТВО РАЗЛИЧНЫХ КОНЦЕРТОВ (ПРИ УЧАСТИИ ГОСУДАРСТВЕННОГО АКАДЕМИЧЕСКОГО АНСАМБЛЯ «КАБАРДИНКА»), А ТАКЖЕ ВЫСТАВКИ, ЯРМАРКИ, СЕМИНАРЫ, КОНФЕРЕНЦИИ, СПЕКТАКЛИ, ФЕСТИВАЛИ.



КОЗИЙ РЫНОК

КРАТКОЕ ОПИСАНИЕ

ЯВЛЯЕТСЯ ЦЕНТРОМ СУВЕНИРНОЙ
ТОРГОВЛИ.

НА РЫНКЕ МОЖНО ПРИОБРЕСТИ ПОДАРКИ,
СУВЕНИРЫ, ЕДУ И РАЗЛИЧНЫЕ ИЗДЕЛИЯ ИЗ ШЕРСТИ.



СКВЕР КУРОРТНЫЙ

КРАТКОЕ ОПИСАНИЕ

ПОДЕЛЁН НА НЕСКОЛЬКО СЕКЦИЙ, ЦЕНТРАЛЬНОЙ ИЗ КОТОРЫХ ЯВЛЯЕТСЯ БОЛЬШАЯ КРУГЛАЯ ПЕРГОЛА С КАЧЕЛЯМИ, ОТДЕЛЬНАЯ ЗОНА ПРЕДСТАВЛЕНА ИГРОВОЙ ПЛОЩАДКОЙ. НА ТЕРРИТОРИИ СКВЕРА ПРОВОДЯТСЯ ВЕЧЕРНИЕ СЕАНСЫ КИНОПОКАЗА ПОД ОТКРЫТЫМ НЕБОМ.



16

ТЕЛЕВЫШКА

КРАТКОЕ ОПИСАНИЕ

Крайняя визуально обозначенная точка города. Строительство башни закончили в 1968 году

Высота башни составляет 180 метров.



ПАРК 100-ЛЕТИЯ КБР

КРАТКОЕ ОПИСАНИЕ

В павильоне Парка столетия КБР на регулярной основе проводятся тематические мероприятия: выставки и встречи с молодыми и именитыми художниками.



ТРОПА «КИЗИЛОВКА»

ТРОПА «КИЗИЛОВКА»

- СТАРТОВАЯ ПЛОЩАДКА КИЗИЛОВКИ
- СТАНЦИЯ №1
- СТАНЦИЯ №2
- СТАНЦИЯ №3
- ВЕРХНЯЯ ПЛОЩАДКА

