



Муниципал кэзонэуэхушлалэ
«ЦЦы зэхуштыккээхэмккэ Налшыккэалэокругым и
шышлэадминистрацэм и управленэ»

Муниципал казна учреждение «Нальчик шахар
округнужер-жерлишахарадминистрациясыны
жерлеблабайламлыишлениууправлениясь»

МЕСТНАЯ АДМИНИСТРАЦИЯ
ГОРОДСКОГО ОКРУГА НАЛЬЧИК
Муниципальное казённое учреждение
«УПРАВЛЕНИЕ ЗЕМЕЛЬНЫХ
ОТНОШЕНИЙ»

« 21 » 09 2018 г.

№ 2053

360000, г. Нальчик, ул. Лермонтова, 52а
тел. 8(8662) 42-19-21; факс: 42-69-22

Директору
МУП «Нальчикская
теплоснабжающая компания»

К.А. Пшегусову

Уважаемый Казбек Абубекирович!

В соответствии с п.39.11 Земельного кодекса РФ и в связи с подготовкой земельного участка к торгам, просим Вас в возможно сжатые сроки предоставить информацию о технических условиях подключения (технологического присоединения) объекта капитального строительства к сетям инженерно-технического обеспечения, предусматривающих предельную свободную мощность существующих сетей, максимальную нагрузку и сроки подключения объекта капитального строительства к сетям инженерно-технического обеспечения, о сроке действия технических условий, о плате за подключение (технологическое присоединение) по состоянию на 01.10. 2018г. земельного участка, расположенного по адресу:
- г. Нальчик, ул. Нарткалинское шоссе, площадью 1 000,0 кв.м., с кадастровым №07:09:0106001:273, разрешенное использование – объекты придорожного сервиса.

В случае невозможности предоставления полной запрашиваемой информации, просим указать основания (со ссылками на нормативные документы).

Кроме того, просим сообщить об охранных зонах (при наличии), возможности переноса имеющихся сетей (при наличии и необходимости).

И.о. начальника
Управления земельных отношений

А.Болатов

Таова Динара Леоновна
8 (8662) 42-23-36




КЪЭБЭРДЕЙ-БАЛЪКЪЭР
РЕСПУБЛИКЭ



КЪАБАРТЫ-МАЛКЪАР
+
РЕСПУБЛИКА

КАБАРДИНО-БАЛКАРСКАЯ РЕСПУБЛИКА
АДМИНИСТРАЦИЯ Г.О. НАЛЬЧИК
МУНИЦИПАЛЬНОЕ УНИТАРНОЕ ПРЕДПРИЯТИЕ
“НАЛЬЧИКСКАЯ ТЕПЛОСНАБЖАЮЩАЯ КОМПАНИЯ”
городского округа Нальчик

360000, г. Нальчик, ул. Киримова, 1

 (866 -2) 77-33-69

ИНН 0726016530, КПП 072601001

р/сч 40602810530000000885

Банк «Прохладный», ООО, БИК 048327765

ОГРН 1160726055984

№ 2467

Иванов И.И.
28.10.18
И

24 10 2018г.

И.О. Начальника МКУ
«Управление земельных
отношений»

А.А.Болатов

360000, г. Нальчик
ул. Лермонтова, 52-а

На № 2209 от 08.10. 2018 г.

Уважаемый Арсен Азретович!

Сообщаем, что на заявленных Вами земельных участках:
Площадью 1000 кв.м. (кадастровый номер 07:09:0106001:273)
расположенный по адресу: г.Нальчик, ул. Нарткалинское шоссе, д. б/н,
разрешенное использование – для объектов индивидуального жилищного
строительства, тепловых сетей и объектов МУП «Нальчикская
теплоснабжающая компания» не имеется.

Стоимость мероприятий по теплоснабжению данного участка можно
определить только после предоставления проектно-изыскательских
документов на объект капитального строительства и разработки проекта
подключения.

Сроки подключения рассчитываются для объектов капитального и
некапитального строительства, в связи с отсутствием данных о строительном
объеме и архитектурных решений, расчет сроков подключения не
представляется возможным на данном этапе.

Данные участки не входят в зону эффективного теплоснабжения
(высокие потери в тепловых сетях при подключении, будут экономически не
обоснованны по причине большой удаленности от источника
теплоснабжения).

Директор МУП «НТСК»

К.А.Пшегусов

МКУ «УПРАВЛЕНИЕ»



Муниципалкæзонæгуæхуцапæ
«Шы зæхуцытыкæхэмкæ Налшыккæлæокругым и
шындæдминистрацæм и управленæ»

Муниципал казна учреждение «Нальчик шахар
округну жер-жерли шахар администрациясыны
жерле бабай ламлы и плени управлениясы»

МЕСТНАЯ АДМИНИСТРАЦИЯ
ГОРОДСКОГО ОКРУГА НАЛЬЧИК
Муниципальное казённое учреждение
«УПРАВЛЕНИЕ ЗЕМЕЛЬНЫХ
ОТНОШЕНИЙ»

« 21 » 08 2018 г.

№ 2056

360000, г. Нальчик, ул. Лермонтова, 52а
тел. 8(8662) 42-19-21; факс: 42-69-22

Директору
МУП «Водоканал»

В.А. Кярову

Уважаемый Владимир Александрович!

В соответствии с п.39.11 Земельного кодекса РФ и в связи с подготовкой земельного участка к торгам, просим Вас в возможно сжатые сроки предоставить информацию о технических условиях подключения (технологического присоединения) объекта капитального строительства к сетям инженерно-технического обеспечения, предусматривающих предельную свободную мощность существующих сетей, максимальную нагрузку и сроки подключения объекта капитального строительства к сетям инженерно-технического обеспечения, о сроке действия технических условий, о плате за подключение (технологическое присоединение) по состоянию на 01.10. 2018г. земельного участка, расположенного по адресу:
- г. Нальчик, ул. Нарткалинское шоссе, площадью 1 000,0 кв.м., с кадастровым №07:09:0106001:273, разрешенное использование – объекты придорожного сервиса.

В случае невозможности предоставления полной запрашиваемой информации, просим указать основания (со ссылками на нормативные документы).

Кроме того, просим сообщить об охранных зонах (при наличии), возможности переноса имеющихся сетей (при наличии и необходимости).

И.о. начальника
Управления земельных отношений

А.Болатов

Таова Динара Леоновна
8 (8662) 42-23-36

МУП «Водоканал»
21.08.2018
В.А. Кярову

*Специально
З.А.Маков*

Начальнику Управления земельных отношений
местной администрации г.о. Нальчик
Балкарову З.Б.

Справка.

На Ваш запрос вх. №1789 от 24.09.2018г.

Сообщаем, что подключение земельного участка, расположенного по адресу: г.Нальчик, Нарткалинское шоссе, площадью 1000 кв.м., с кадастровым №07:09:0106001:273 разрешенное использование – объекты придорожного сервиса, возможно к водоводу Д=150мм по ул.Нарткалинское шоссе, и канализацию Д=500мм по ул.Нарткалинское шоссе после ввода в эксплуатацию 2 очереди канализации Д=500мм п.Адиях.

- Предельная свободная мощность водопровода Д=150мм – 496,87 м3/сут
- Предельная свободная мощность канализации Д=500мм – 3123,36 м3/сут.
- Максимальная нагрузка, которую может обеспечить МУП «Водоканал» для данного объекта составит – 24,84 м3/сут;
- Сроки подключения объекта – не более 18 месяцев
- Срок действия «ТУ» - 2 года;
- Плата за подключения к водопроводу и к канализации в зависимости от диаметра подключаемой трубы.

Гл. инженера

А.М. Хоконов
А.М. Хоконов

Гл. спец. ПТО

З.А. Маков
З.А. Маков

Инженер ПТО:

Е.И. Немченко
Е.И. Немченко



Муниципалкэзонэуэхушлэлэ
«Шы зэхушытыкэхэмкэ Налшыккэталэокругым и
шылэадминистрацэм и управленэ»

Муниципал казна учреждение «Нальчик шахар
округпужер-жерлишахарадминистрациясыны
жерлеблабайламлышлениуправлениясы»

МЕСТНАЯ АДМИНИСТРАЦИЯ
ГОРОДСКОГО ОКРУГА НАЛЬЧИК
Муниципальное казённое учреждение
«УПРАВЛЕНИЕ ЗЕМЕЛЬНЫХ
ОТНОШЕНИЙ»

« 21 » 09 2018 г.

№ 8054

360000, г. Нальчик, ул. Лермонтова, 52а
тел. 8(8662) 42-19-21; факс: 42-69-22

Генеральному директору
МУП «Каббалккомунэнерго»

А.Ю. Мамишеву

Уважаемый Арсен Юрьевич!

В соответствии с п.39.11 Земельного кодекса РФ и в связи с подготовкой земельного участка к торгам, просим Вас в возможно сжатые сроки предоставить информацию о технических условиях подключения (технологического присоединения) объекта капитального строительства к сетям инженерно-технического обеспечения, предусматривающих предельную свободную мощность существующих сетей, максимальную нагрузку и сроки подключения объекта капитального строительства к сетям инженерно-технического обеспечения, о сроке действия технических условий, о плате за подключение (технологическое присоединение) по состоянию на 01.10. 2018г. земельного участка, расположенного по адресу:
- г. Нальчик, ул. Нарткалинское шоссе, площадью 1 000,0 кв.м., с кадастровым №07:09:0106001:273, разрешенное использование – объекты придорожного сервиса.

В случае невозможности предоставления полной запрашиваемой информации, просим указать основания (со ссылками на нормативные документы).

Кроме того, просим сообщить об охранных зонах (при наличии), возможности переноса имеющихся сетей (при наличии и необходимости).

И.о. начальника
Управления земельных отношений




А.Болатов

Таова Динара Леоновна
8 (8662) 42-23-36

МУП «КАББАЛКОМУНЭНЕРГО»



АО «ГАЗПРОМ ГАЗОРАСПРЕДЕЛЕНИЕ»
АКЦИОНЕРНОЕ ОБЩЕСТВО
«ГАЗПРОМ ГАЗОРАСПРЕДЕЛЕНИЕ НАЛЬЧИК»
(АО «Газпром газораспределение Нальчик»)
ФИЛИАЛ В Г.О. НАЛЬЧИК

**И.о. Начальника
Управления
Земельных отношений
А.А. Болатову**

ул. Абыдыва д. 8 г. Нальчик, Кабардино-Балкарская Республика,
Российская Федерация, 369100
Тел.: (8662) 75-17-78, факс: (8662) 75-06-28
E-mail: nalychik@kgas.ru, www.kgas.ru
ОКПО 03312987, ОГРН 1020700738530, ИНН 0711009650, КПП 072501001

26.09.2018г № 053
на № 2054 от 21.09.2018г

Уважаемый Арсен Азретович!

На ваш запрос № 2054 от 21.09.2018г. сообщаяю, что по адресу г. Нальчик, с. Наркалинское шоссе, площадью 1000,0 кв.м., с кадастровым №07:09:0106001:273, имеется техническая возможность подачи газа в объеме 10 м³.

В соответствии с Постановлением правительства РФ от 20 ноября 2000 года N 878 Об утверждении Правил охраны газораспределительных сетей (с изменениями на 17 мая 2016 года) для газораспределительных сетей устанавливаются следующие охранные зоны:

- а) вдоль трасс наружных газопроводов - в виде территории, ограниченной условными линиями, проходящими на расстоянии 2 метров с каждой стороны газопровода;
- б) вдоль трасс подземных газопроводов из полиэтиленовых труб при использовании медного провода для обозначения трассы газопровода - в виде территории, ограниченной условными линиями, проходящими на расстоянии 3 метров от газопровода со стороны провода и 2 метров - с противоположной стороны;
- в) вдоль трасс наружных газопроводов на вечномёрзлых грунтах независимо от материала труб - в виде территории, ограниченной условными линиями, проходящими на расстоянии 10 метров с каждой стороны газопровода;
- г) вокруг отдельно стоящих газорегуляторных пунктов - в виде территории, ограниченной замкнутой линией, проведенной на расстоянии 10 метров от границ этих объектов. Для газорегуляторных пунктов, пристроенных к зданиям, охранный зона не регламентируется;
- д) вдоль подводных переходов газопроводов через судоходные и сплавные реки, озера, водохранилища, каналы - в виде участка водного пространства от водной поверхности до дна, заключенного между параллельными плоскостями, отстоящими на 100 м с каждой стороны газопровода;

каждой стороны газопровода. Для надземных участков газопроводов расстояние от деревьев до трубопровода должно быть не менее высоты деревьев в течение всего срока эксплуатации газопровода.

На земельные участки, входящие в охранные зоны газораспределительных сетей, в целях предупреждения их повреждения или нарушения условий их нормальной эксплуатации налагаются ограничения (обременения), которыми запрещается лицам, указанным в пункте 2 настоящих Правил:

- а) строить объекты жилищно-гражданского и производственного назначения;
- б) сносить и реконструировать мосты, коллекторы, автомобильные и железные дороги с расположенными на них газораспределительными сетями без предварительного выноса этих газопроводов по согласованию с эксплуатационными организациями;
- в) разрушать берегоукрепительные сооружения, водопропускные устройства, земляные и иные сооружения, предохраняющие газораспределительные сети от разрушений;
- г) перемещать, повреждать, засыпать и уничтожать опознавательные знаки, контрольно-измерительные пункты и другие устройства газораспределительных сетей;
- д) устраивать свалки и склады, разливать растворы кислот, солей, щелочей и других химически активных веществ;
- е) огораживать и перегораживать охранные зоны, препятствовать доступу персонала эксплуатационных организаций к газораспределительным сетям, проведению обслуживания и устранению повреждений газораспределительных сетей;
- ж) разводить огонь и размещать источники огня;
- з) рыть погреба, копать и обрабатывать почву сельскохозяйственными и мелиоративными орудиями и механизмами на глубину более 0,3 метра;
- и) открывать калитки и двери газорегуляторных пунктов, станций катодной и дренажной защиты, люки подземных колодцев, включать или отключать электроснабжение средств связи, освещения и систем телемеханики;
- к) набрасывать, приставлять и привязывать к опорам и надземным газопроводам, ограждениям и зданиям газораспределительных сетей посторонние предметы, лестницы, влезать на них;
- л) самовольно подключаться к газораспределительным сетям.

Лица, имеющие намерение производить работы в охранной зоне газораспределительной сети, обязаны не менее чем за 3 рабочих дня до начала работ пригласить представителя эксплуатационной организации газораспределительной сети на место производства работ.

Для получения подробной информации о получении технических условий на подключение (технологическое присоединение) объекта капитального строительства к сетям инженерно-технического обеспечения, ответственным лицам необходимо с заявлением обратиться в многофункциональный центр АО «Газпром-газораспределение Нальчик» (ул. Абидова, 8, тел. 75-24-68) и представить в соответствии с Постановлением Правительства РФ от 30 декабря 2013 года N 1314 (с изменениями на 25 августа 2017 года) (редакция, действующая с 7 октября 2017 года) следующую информацию:

- а) полное и сокращенное (при наличии) наименование заявителя, его организационно-правовую форму, местонахождение и почтовый адрес (для

юридического лица) либо фамилию, имя, отчество, место жительства и почтовый адрес (для физического лица (индивидуального предпринимателя));

б) планируемый срок ввода в эксплуатацию объекта капитального строительства (при наличии соответствующей информации);

в) планируемую величину максимального часового расхода газа (мощности) отдельно по различным точкам подключения (если их несколько) с обоснованием необходимости подключения нескольких точек;

г) наименование присоединяемого объекта сети газораспределения в случае предоставления технических условий на присоединение объекта сети газораспределения к другой сети газораспределения;

д) информацию о включении присоединяемого объекта сети газораспределения в программу газификации или о наличии права собственности на реконструируемые объекты сети газораспределения в случае предоставления технических условий на присоединение объекта сети газораспределения к другой сети газораспределения.

8. К запросу о предоставлении технических условий прилагаются следующие документы:

а) копии правоустанавливающих документов на земельный участок, на котором располагается (будет располагаться) принадлежащий заявителю объект капитального строительства (далее - земельный участок), за исключением случаев предоставления технических условий на присоединение объекта сети газораспределения к другой сети газораспределения;

б) ситуационный план;

в) расчет планируемого максимального часового расхода газа (не требуется в случае планируемого максимального часового расхода газа не более 5 куб. метров);

г) доверенность или иные документы, подтверждающие полномочия представителя заявителя (в случае если запрос о предоставлении технических условий подается представителем заявителя);

д) копия документа, подтверждающего право собственности или иное предусмотренное законом право на объект капитального строительства, в случае если завершено строительство указанного объекта;

е) согласие основного абонента на подключение (технологическое присоединение) к сетям газораспределения и (или) газопотребления основного абонента, а также строительство газопровода на земельном участке основного абонента, если подключение осуществляется на земельном участке, правообладателем которого является основной абонент;

ж) документы, предусмотренные пунктом 46 настоящих Правил, в случае предоставления технических условий при уступке права на использование мощности;

з) заверенная в установленном порядке копия договора о пользовании объектами инфраструктуры и другим имуществом общего пользования садоводческого, огороднического или дачного некоммерческого объединения (далее - некоммерческое объединение), предусмотренного Федеральным законом "О садоводческих, огороднических и дачных некоммерческих объединениях граждан", в случае если подключение осуществляется с использованием объектов инфраструктуры и другого имущества общего пользования указанного некоммерческого объединения;

и) документ, подтверждающий право собственности или иное законное основание на сеть газораспределения (при реконструкции сети газораспределения), в случае предоставления технических условий на присоединение объекта сети газораспределения к другой сети газораспределения.

9. В случае если заявитель не обладает информацией о планируемой величине максимального часового расхода газа, указанная информация уточняется с участием сотрудников исполнителя при подаче запроса о предоставлении технических условий либо при его формировании без взимания платы при максимальном часовом расходе газа не более 5 куб метров и за плату при максимальном часовом расходе газа более 5 куб метров.

Более детальную информацию о сроках подключения объекта капитального строительства к сетям инженерно-технического обеспечения, сроке действия технических условий, охранных зонах, ответственные лица могут получить ознакомившись с Постановлением Правительства РФ от 30 декабря 2013 года N 1314 (с изменениями на 25 августа 2017 года) (редакция, действующая с 7 октября 2017 года) и Постановлением правительства РФ от 20 ноября 2000 года N 878 Об утверждении Правил охраны газораспределительных сетей (с изменениями на 17 мая 2016 года).

Размер платы за подключение (технологическое присоединение) рассчитывается исходя из заявленного объема, длины газопровода и т.д.

Главный инженер



В.Р.Чеченов



Муниципалкэзонэуэхуцантэ
«Шчы зэхушытыкэкэмкэ Налшыккыалэкругым и
щышэадминистрагэм и управленэ»

Муниципал казна учреждение «Нальчик шахар
округнужер-жерлишахарадминистрациясыны
жерлеблабайламлыишлениуправлениясы»

МЕСТНАЯ АДМИНИСТРАЦИЯ
ГОРОДСКОГО ОКРУГА НАЛЬЧИК
Муниципальное казённое учреждение
«УПРАВЛЕНИЕ ЗЕМЕЛЬНЫХ
ОТНОШЕНИЙ»

« 21 » 09 2018 г.

№ 2055

360000, г. Нальчик, ул. Лермонтова, 52а
тел. 8(8662) 42-19-21; факс: 42-69-22

Генеральному директору
МУП «Каббалккомунэнерго»

А.Ю. Мамишеву

Уважаемый Арсен Юрьевич!

В соответствии с п.39.11 Земельного кодекса РФ и в связи с подготовкой земельного участка к торгам, просим Вас в возможно сжатые сроки предоставить информацию о технических условиях подключения (технологического присоединения) объекта капитального строительства к сетям инженерно-технического обеспечения, предусматривающих предельную свободную мощность существующих сетей, максимальную нагрузку и сроки подключения объекта капитального строительства к сетям инженерно-технического обеспечения, о сроке действия технических условий, о плате за подключение (технологическое присоединение) по состоянию на 01.10. 2018г. земельного участка, расположенного по адресу:
- г. Нальчик, ул. Нарткалинское шоссе, площадью 1 000,0 кв.м., с кадастровым №07:09:0106001:273, разрешенное использование – объекты придорожного сервиса.

В случае невозможности предоставления полной запрашиваемой информации, просим указать основания (со ссылками на нормативные документы).

Кроме того, просим сообщить об охранных зонах (при наличии), возможности переноса имеющихся сетей (при наличии и необходимости).

И.о. начальника
Управления земельных отношений

А.Болатов

Таова Динара Леоновна
8 (8662) 42-23-36

МУП «КАББАЛККОМУНЭНЕРГО»

КЪЭБЭРДЕЙ-БАЛЪКЪЭР
РЕСПУБЛИКЭ



КЪАБАРТЫ-МАЛКЪАР
РЕСПУБЛИКА

КАБАРДИНО-БАЛКАРСКАЯ РЕСПУБЛИКА

МУНИЦИПАЛЬНОЕ УНИТАРНОЕ ПРЕДПРИЯТИЕ
«КАББАЛККОММУНЭНЕРГО»

360000, г. Нальчик, ул. Пачева, 40
отделение №5230
директор, секретарь – 42-52-20
зам. директора – 42-06-92
гл. инженер – 42-17-76

ПАО СБЕРБАНК г.Ставрополь, Ставропольское

Р/счет № 40702810660330003010
Кор./счет № 30101810907020000615
БИК 040702615 ИНН 0725013102 КПП 072501001

№ 02-1259

01.10. 2018г.

Александров М.Б.
1.10.18
И

И.О. Начальника МКУ
«Управление земельных отношений»
Болатову А.А.

Уважаемый Арсен Азретович!

На Ваш запрос по предоставлению информации о возможности электроснабжения объекта капитального строительства сообщаем, что электроснабжение земельного участка с кадастровым номером 07:09:0106001:273, площадью 1000,0 кв.м, разрешенное использование – объекты придорожного сервиса, расположенный по адресу: г. Нальчик, ул. Нарткалинское шоссе, б/н, находится в ведении Чегемских РЭС.

Директор

Мамишев А.Ю.

Исп. Загазев М.А.
тел. 77-31-39



Муниципалкэзонэлуэхушарпэ
«Шы зэхуштыгыкэхэмкэ Налшыккэалэокругым и
щышэадминистрацэм и управленэ»

Муниципал казна учреждение «Нальчик шахар
округунужер-жерлишахарадминистрациясыны
жерлеблабайламлышлениуправлениясь»

МЕСТНАЯ АДМИНИСТРАЦИЯ
ГОРОДСКОГО ОКРУГА НАЛЬЧИК
Муниципальное казённое учреждение
«УПРАВЛЕНИЕ ЗЕМЕЛЬНЫХ
ОТНОШЕНИЙ»

.. 21 .. 08 2018 г.

№ 2039

360000, г. Нальчик, ул. Лермонтова, 52а
тел. 8(8662) 42-19-21; факс: 42-69-22

Начальнику
«Чегемские районные
электрические сети»

М.А. Жабоеву


Уважаемый Марат Абдулович!

В соответствии с п.39.11 Земельного кодекса РФ и в связи с подготовкой земельных участков к торгам, просим Вас в возможно сжатые сроки предоставить информацию о технических условиях подключения (технологического присоединения) объекта капитального строительства к сетям инженерно-технического обеспечения, предусматривающих предельную свободную мощность существующих сетей, максимальную нагрузку и сроки подключения объекта капитального строительства к сетям инженерно-технического обеспечения, о сроке действия технических условий, о плате за подключение (технологическое присоединение) по состоянию на 01.10. 2018г. земельных участков, расположенных по адресам:

- г. Нальчик, ул. Нарткалинское шоссе, площадью 1 000,0 кв.м., с кадастровым №07:09:0106001:273, разрешенное использование – объекты придорожного сервиса;
- г. Нальчик, ул. Нарткалинское шоссе, площадью 1 000,0 кв.м., с кадастровым №07:09:0106001:274, разрешенное использование – объекты придорожного сервиса;
- г. Нальчик, ул. Нарткалинское шоссе, площадью 1 000,0 кв.м., с кадастровым №07:09:0106001:275, разрешенное использование – объекты придорожного сервиса.

В случае невозможности предоставления полной запрашиваемой информации, просим указать основания (со ссылками на нормативные документы).

Кроме того, просим сообщить об охранных зонах (при наличии), возможности переноса имеющихся сетей (при наличии и необходимости).

С уважением


И.о. начальника
Управления земельных отношений

А.Болатов

Таова Динара Леоновна
8 (8662) 42-23-36





ПУБЛИЧНОЕ АКЦИОНЕРНОЕ ОБЩЕСТВО
MRСК
СЕВЕРНОГО КАВКАЗА

ФИЛИАЛ ПУБЛИЧНОГО АКЦИОНЕРНОГО
ОБЩЕСТВА «МЕЖРЕГИОНАЛЬНАЯ
РАСПРЕДЕЛИТЕЛЬНАЯ СЕТЕВАЯ КОМПАНИЯ
СЕВЕРНОГО КАВКАЗА» - «КАББАЛКЭНЕРГО»
Лечинкаевское шоссе, 2, с. Чегем-2,
Кабардино-Балкарская Республика, 361400
тел: (86630) 4-16-79, факс: 4-22-79
e-mail: til@kbf-mrsk-sk.ru, www.mrsk-sk.ru

ЧЕГЕМСКИЕ РАЙОННЫЕ ЭЛЕКТРИЧЕСКИЕ СЕТИ

№ 607 «24» 09 2018 г.
На № 2039 от «21» 08 2018 г.

Начальнику МКУ
«Управление земельных отношений»
З.Б. Балкарову

Сообщаю Вам о том, что на территории Чегемского района Кабардино-Балкарской республики, нет закрытых центров питания. Таким образом, Филиал ПАО «MRСК Северного Кавказа» - «Каббалкэнерго» готов рассмотреть заявки на осуществление технологического присоединения проектируемых объектов, которые будут располагаться на земельных участках указанных в письме от 21.08.2018 г. № 2039.


Также сообщаю Вам о том, что оплата за технологические присоединения к электрическим сетям регламентируются Постановлением Правительства Российской Федерации от 27.12.2004 г № 861 и зависят от планируемых к вводу мощностей. Согласно данного Постановления Правительства также регламентируется срок действия технических условий, который не может быть менее 2-х и не может превышать 5 лет.

Для осуществления переноса существующих сетей Филиала ПАО «MRСК Северного Кавказа» - «Каббалкэнерго», необходимо обратиться с отдельной заявкой, каждая из которых будет рассмотрена в индивидуальном порядке.

По участкам указанных в письме от 21.08.2018 г. № 2039 кабельных или воздушных линии эл. передач 6кВ, 10кВ, 0,4кВ принадлежащих Чегемским РЭС не проходят.

Гл. инженер

Чегемских РЭС



С.Х. Шогенов