



Муниципалкæзонæгухуцапæ
«Шы зæхуштыкæхэмкæ Налшыккæзæокругым и
щыпæадминистрацæм и управленæ»

Муниципал казна учреждение «Нальчик сахар
округнужер-жерлишахарадминистрациясыны
жерлеблабайламлыишлениуправлениясы»

МЕСТНАЯ АДМИНИСТРАЦИЯ
ГОРОДСКОГО ОКРУГА НАЛЬЧИК
Муниципальное казённое учреждение
«УПРАВЛЕНИЕ ЗЕМЕЛЬНЫХ
ОТНОШЕНИЙ»

«11» «10» 2018 г.

№ 2242

360000, г. Нальчик, ул. Лермонтова, 52а
тел. 8(8662) 42-19-21; факс: 42-69-22

Директору
МУП «Нальчикская
теплоснабжающая компания»

К.А. Пшегусову

Уважаемый Казбек Абубекирович!

В соответствии с п.39.11 Земельного кодекса РФ и в связи с подготовкой земельного участка к торгам, просим Вас в возможно сжатые сроки предоставить информацию о технических условиях подключения (технологического присоединения) объекта капитального строительства к сетям инженерно-технического обеспечения, предусматривающих предельную свободную мощность существующих сетей, максимальную нагрузку и сроки подключения объекта капитального строительства к сетям инженерно-технического обеспечения, о сроке действия технических условий, о плате за подключение (технологическое присоединение) по состоянию на 01.11. 2018г. земельного участка, расположенного по адресу: - г. Нальчик, пгт. Адиух, ш. Нарткалинское, площадью 501,0 кв.м., с кадастровым №07:09:0101012:274, разрешенное использование – объекты придорожного сервиса.

В случае невозможности предоставления полной запрашиваемой информации, просим указать основания (со ссылками на нормативные документы).

Кроме того, просим сообщить об охранных зонах (при наличии), возможности переноса имеющихся сетей (при наличии и необходимости).

И.о. начальника
Управления земельных отношений

А.Болатов

Таова Динара Леоновна
8 (8662) 42-23-36



КЪЭБЭРДЕЙ-БАЛЪКЪЭР
РЕСПУБЛИКЭ



КЪАБАРТЫ-МАЛКЪАР
+
РЕСПУБЛИКА

КАБАРДИНО-БАЛКАРСКАЯ РЕСПУБЛИКА
АДМИНИСТРАЦИЯ Г.О. НАЛЬЧИК
МУНИЦИПАЛЬНОЕ УНИТАРНОЕ ПРЕДПРИЯТИЕ
“НАЛЬЧИКСКАЯ ТЕПЛОСНАБЖАЮЩАЯ КОМПАНИЯ”
городского округа Нальчик

360000, г. Нальчик, ул. Киримова, 1

☎ (866 -2) 77-33-69

ИНН 0726016530, кпп 072601001

р/сч 40602810530000000885

Банк «Прохладный», ООО, БИК 048327765

ОГРН 1160726055984

№ 2468

Шелеповой с.р.б.
26.10.18
М

24 10 2018г.

И.О. Начальника МКУ
«Управление земельных
отношений»

А.А.Болатов

360000, г. Нальчик
ул. Лермонтова, 52-а

На № 2242 от 11.10. 2018 г.

Уважаемый Арсен Азретович!

Сообщаем, что на заявленном Вами земельном участке площадью 501 кв.м. (кадастровый номер 07:09:0101012:274) расположенный по адресу: г.Нальчик, ул. Нарткалинское шоссе б/н разрешенное использование для объектов придорожного сервиса, тепловых сетей и объектов МУП «Нальчикская теплоснабжающая компания» не имеется.

Стоимость мероприятий по теплоснабжению данного участка можно определить только после предоставления проектно-изыскательских документов на объект капитального строительства и разработки проекта подключения.

Сроки подключения рассчитываются для объектов капитального и некапитального строительства, в связи с отсутствием данных о строительном объеме и архитектурных решений, расчет сроков подключения не представляется возможным на данном этапе.

Данные участки не входят в зону эффективного теплоснабжения (высокие потери в тепловых сетях при подключении, будут экономически не обоснованны по причине большой отдаленности от источника теплоснабжения).

Директор МУП «НТСК»

К.А.Пшегусов

Исп. Унагасов А.А.





Муниципалдэзонэлуэхушанлэ
«Шы ээхушыгыкдэхэмкдэ Налшыккьалэокругым и
шышлэадминистрацэм и управленэ»

Муниципал казна учреждение «Нальчик шахар
округнужер-жерлишахарадминистрациясыны
жерлеблабайламлыишлениуправлениясы»

МЕСТНАЯ АДМИНИСТРАЦИЯ
ГОРОДСКОГО ОКРУГА НАЛЬЧИК
Муниципальное казённое учреждение
«УПРАВЛЕНИЕ ЗЕМЕЛЬНЫХ
ОТНОШЕНИЙ»

« 11 » 10 2018 г.

№ 2244

360000, г. Нальчик, ул. Лермонтова, 52а
тел. 8(8662) 42-19-21; факс: 42-69-22

Директору
МУП «Водоканал»

В.А. Кярову

Уважаемый Владимир Александрович!

В соответствии с п.39.11 Земельного кодекса РФ и в связи с подготовкой земельного участка к торгам, просим Вас в возможно сжатые сроки предоставить информацию о технических условиях подключения (технологического присоединения) объекта капитального строительства к сетям инженерно-технического обеспечения, предусматривающих предельную свободную мощность существующих сетей, максимальную нагрузку и сроки подключения объекта капитального строительства к сетям инженерно-технического обеспечения, о сроке действия технических условий, о плате за подключение (технологическое присоединение) по состоянию на 01.11. 2018г. земельного участка, расположенного по адресу:
- г. Нальчик, пгт. Адиюх, ш. Нарткалинское, площадью 501,0 кв.м., с кадастровым №07:09:0101012:274, разрешенное использование – объекты придорожного сервиса.

В случае невозможности предоставления полной запрашиваемой информации, просим указать основания (со ссылками на нормативные документы).

Кроме того, просим сообщить об охранных зонах (при наличии), возможности переноса имеющихся сетей (при наличии и необходимости).

И.о. начальника
Управления земельных отношений

Таова Динара Леоновна
8 (8662) 42-23-36

А.Болатов



Кабардино-Балкарская Республика
г.Нальчик

МУНИЦИПАЛЬНОЕ УНИТАРНОЕ ПРЕДПРИЯТИЕ
УПРАВЛЯЮЩАЯ КОМПАНИЯ
<< ВОДОКАНАЛ >>

360000, г.Нальчик, ул. Пачева,36
тел. 42-04-38,42-04-15,
факс 40-64-09
Nalchik-Vodokanal@mail.ru

ИНН 0721064106
р/с 40602810200160000016
ОАО КБ "Еврокоммерц"

Ф-л НЛК ПАО «Ханты-Мансийский банк Открытие»

№ 2002
Шевенкова М.Б.
17.10.18
Ш

14.10 2018 г.

И.о. начальника
Управления земельных
отношений
А. Болатову

На Ваш №2212 от 08.10.2018г.

Сообщаем, что подключение объектов придорожного сервиса по Нарткалинскому шоссе с кадастровым номером 07:09:0101012:274 возможно только к водопроводу Д=200мм по Нарткалинскому шоссе.

- Предельная свободная мощность водопровода Д=200мм – 106,56м³/сут
- Максимальная нагрузка, которую может обеспечить МУП «Водоканал» для данного объекта составляет 5м³/сут.
- Срок подключения объекта - не более 18 месяцев
- Срок действия «ТУ» - 2 года
- Плата за подключение к водопроводу ориентировочно составляет 11 717 руб. (в зависимости от диаметра подключаемой трюбы).

Главный инженер
МУП УК «Водоканал»

Зам. нач. ПТО

Инженер ПТО

Ш. Сувант
Е. Стукалова

А.М. Хоконов

Хоконов А.М.

Болдуев А.Р.

Стукалова Е.И.

Исп. Стукалова Е.И.
Тел. 42-65-64





Муниципалкæзонгæуæхушæлæ
«Шы зæхуштыкæхэмкæ Налшыккæтæокругым и
шыпæадминистрацæм и управленæ»

Муниципал казна учреждение «Нальчик шахар
округнужер-жерлипахарадминистрациясыны
жерлеблабайламышплениуправлениясы»

МЕСТНАЯ АДМИНИСТРАЦИЯ
ГОРОДСКОГО ОКРУГА НАЛЬЧИК
Муниципальное казённое учреждение
«УПРАВЛЕНИЕ ЗЕМЕЛЬНЫХ
ОТНОШЕНИЙ»

« 11 » 10 2018 г.

№ 2241

360000, г. Нальчик, ул. Лермонтова, 52а
тел. 8(8662) 42-19-21; факс: 42-69-22

Директору
АО «Газпром Газораспределение
Нальчик»
филиал г.о. Нальчик

Т.Т.Тлехугову

Уважаемый Таломир Темирович!

В соответствии с п.39.11 Земельного кодекса РФ и в связи с подготовкой земельного участка к торгам, просим Вас в возможно сжатые сроки предоставить информацию о технических условиях подключения (технологического присоединения) объекта капитального строительства к сетям инженерно-технического обеспечения, предусматривающих предельную свободную мощность существующих сетей, максимальную нагрузку и сроки подключения объекта капитального строительства к сетям инженерно-технического обеспечения, о сроке действия технических условий, о плате за подключение (технологическое присоединение) по состоянию на 01.11. 2018г. земельного участка, расположенного по адресу:
- г. Нальчик, пгт. Адиух, ш. Нарткалинское, площадью 501,0 кв.м., с кадастровым №07:09:0101012:274, разрешенное использование – объекты придорожного сервиса.

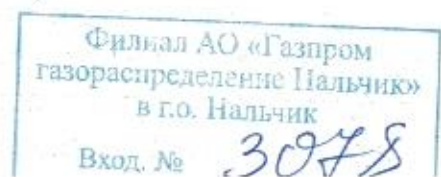
В случае невозможности предоставления полной запрашиваемой информации, просим указать основания (со ссылками на нормативные документы).

Кроме того, просим сообщить об охранных зонах (при наличии), возможности переноса имеющихся сетей (при наличии и необходимости).

И.о. начальника
Управления земельных отношений

А.Болатов

Таова Динара Леоновна
8 (8662) 42-23-36





АО «ГАЗПРОМ ГАЗОРАСПРЕДЕЛЕНИЕ»
АКЦИОНЕРНОЕ ОБЩЕСТВО
«ГАЗПРОМ ГАЗОРАСПРЕДЕЛЕНИЕ НАЛЬЧИК»
(АО «Газпром газораспределение Нальчик»)
ФИЛИАЛ В Г.О. НАЛЬЧИК

ул. Абидова, д. 8, г. Нальчик, Кабардино-Балкарская Республика,
Российская Федерация, 360000

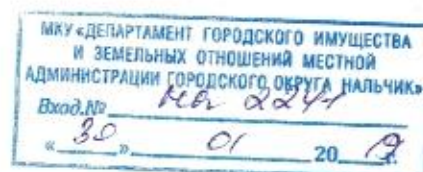
Тел.: (8662) 75-17-78, факс: (8662) 75-06-28

E-mail: nalchik@kbgaz.ru, www.kbgaz.ru

ОКПО 03312987, ОГРН 1020700738530, ИНН 0711009650, КПП 072501001

12.10.2018 № 695
на № 2241 от 11.10.2018

И.о. начальника
Управления
земельных отношений
А.А.Болатову



Уважаемый Арсен Азретович!

На ваш запрос № 2241 от 11.10.2018г. сообщаю, что по адресу г. Нальчик, гпт. Адиух, Нарткалинское шоссе, площадью 501,0 кв.м., с кадастровым №07:09:0101012:274, имеется техническая возможность подачи газа в объеме 10 м³/ч.³

В соответствии с Постановлением правительства РФ от 20 ноября 2000 года N 878 Об утверждении Правил охраны газораспределительных сетей (с изменениями на 17 мая 2016 года) для газораспределительных сетей устанавливаются следующие охранные зоны:

- вдоль трасс наружных газопроводов - в виде территории, ограниченной условными линиями, проходящими на расстоянии 2 метров с каждой стороны газопровода;
- вдоль трасс подземных газопроводов из полиэтиленовых труб при использовании медного провода для обозначения трассы газопровода - в виде территории, ограниченной условными линиями, проходящими на расстоянии 3 метров от газопровода со стороны провода и 2 метров - с противоположной стороны;
- вдоль трасс наружных газопроводов на вечномёрзлых грунтах независимо от материала труб - в виде территории, ограниченной условными линиями, проходящими на расстоянии 10 метров с каждой стороны газопровода;
- вокруг отдельно стоящих газорегуляторных пунктов - в виде территории, ограниченной замкнутой линией, проведенной на расстоянии 10 метров от границ этих объектов. Для газорегуляторных пунктов, пристроенных к зданиям, охранный зона не регламентируется;
- вдоль подводных переходов газопроводов через судоходные и сплавные реки, озера, водохранилища, каналы - в виде участка водного пространства от водной поверхности до дна, заключенного между параллельными плоскостями, отстоящими на 100 м с каждой стороны газопровода;

каждой стороны газопровода. Для надземных участков газопроводов расстояние от деревьев до трубопровода должно быть не менее высоты деревьев в течение всего срока эксплуатации газопровода.

На земельные участки, входящие в охранные зоны газораспределительных сетей, в целях предупреждения их повреждения или нарушения условий их нормальной эксплуатации налагаются ограничения (обременения), которыми запрещается лицам, указанным в пункте 2 настоящих Правил:

- а) строить объекты жилищно-гражданского и производственного назначения;
- б) сносить и реконструировать мосты, коллекторы, автомобильные и железные дороги с расположенными на них газораспределительными сетями без предварительного выноса этих газопроводов по согласованию с эксплуатационными организациями;
- в) разрушать берегоукрепительные сооружения, водопропускные устройства, земляные и иные сооружения, предохраняющие газораспределительные сети от разрушений;
- г) перемещать, повреждать, засыпать и уничтожать опознавательные знаки, контрольно-измерительные пункты и другие устройства газораспределительных сетей;
- д) устраивать свалки и склады, разливать растворы кислот, солей, щелочей и других химически активных веществ;
- е) огораживать и перегораживать охранные зоны, препятствовать доступу персонала эксплуатационных организаций к газораспределительным сетям, проведению обслуживания и устранению повреждений газораспределительных сетей;
- ж) разводить огонь и размещать источники огня;
- з) рыть погреба, копать и обрабатывать почву сельскохозяйственными и мелиоративными орудиями и механизмами на глубину более 0,3 метра;
- и) открывать калитки и двери газорегуляторных пунктов, станций катодной и дренажной защиты, люки подземных колодцев, включать или отключать электроснабжение средств связи, освещения и систем телемеханики;
- к) набрасывать, приставлять и привязывать к опорам и надземным газопроводам, ограждениям и зданиям газораспределительных сетей посторонние предметы, лестницы, влезать на них;
- л) самовольно подключаться к газораспределительным сетям.

Лица, имеющие намерение производить работы в охранной зоне газораспределительной сети, обязаны не менее чем за 3 рабочих дня до начала работ пригласить представителя эксплуатационной организации газораспределительной сети на место производства работ.

Для получения подробной информации о получении технических условий на подключение (технологическое присоединение) объекта капитального строительства к сетям инженерно-технического обеспечения, ответственным лицам необходимо с заявлением обратиться в многофункциональный центр АО «Газпром газораспределение Нальчик» (ул. Абидова, 8, тел. 75-24-68) и представить в соответствии с Постановлением Правительства РФ от 30 декабря 2013 года N 1314 (с изменениями на 25 августа 2017 года) (редакция, действующая с 7 октября 2017 года) следующую информацию:

- а) полное и сокращенное (при наличии) наименования заявителя, его организационно-правовую форму, местонахождение и

юридического лица) либо фамилию, имя, отчество, место жительства и почтовый адрес (для физического лица (индивидуального предпринимателя));

б) планируемый срок ввода в эксплуатацию объекта капитального строительства (при наличии соответствующей информации);

в) планируемую величину максимального часового расхода газа (мощности) отдельно по различным точкам подключения (если их несколько) с обоснованием необходимости подключения нескольких точек;

г) наименование присоединяемого объекта сети газораспределения в случае предоставления технических условий на присоединение объекта сети газораспределения к другой сети газораспределения;

д) информацию о включении присоединяемого объекта сети газораспределения в программу газификации или о наличии права собственности на реконструируемые объекты сети газораспределения в случае предоставления технических условий на присоединение объекта сети газораспределения к другой сети газораспределения.

8. К запросу о предоставлении технических условий прилагаются следующие документы:

а) копии правоустанавливающих документов на земельный участок, на котором располагается (будет располагаться) принадлежащий заявителю объект капитального строительства (далее - земельный участок), за исключением случаев предоставления технических условий на присоединение объекта сети газораспределения к другой сети газораспределения;

б) ситуационный план;

в) расчет планируемого максимального часового расхода газа (не требуется в случае планируемого максимального часового расхода газа не более 10 куб. метров);

г) доверенность или иные документы, подтверждающие полномочия представителя заявителя (в случае если запрос о предоставлении технических условий подается представителем заявителя);

д) копия документа, подтверждающего право собственности или иное предусмотренное законом право на объект капитального строительства, в случае если завершено строительство указанного объекта;

е) согласие основного абонента на подключение (технологическое присоединение) к сетям газораспределения и (или) газопотребления основного абонента, а также строительство газопровода на земельном участке основного абонента, если подключение осуществляется на земельном участке, правообладателем которого является основной абонент;

ж) документы, предусмотренные пунктом 46 настоящих Правил, в случае предоставления технических условий при уступке права на использование мощности;

з) заверенная в установленном порядке копия договора о пользовании объектами инфраструктуры и другим имуществом общего пользования садоводческого, огороднического или дачного некоммерческого объединения (далее - некоммерческое объединение), предусмотренного Федеральным законом "О садоводческих, огороднических и дачных некоммерческих объединениях граждан", в случае если подключение осуществляется с использованием объектов инфраструктуры и другого имущества общего пользования указанного некоммерческого объединения;

и) документ, подтверждающий право собственности или иное законное основание на сеть газораспределения (при реконструкции сети газораспределения), в случае предоставления технических условий на присоединение объекта сети газораспределения к другой сети газораспределения.

9. В случае если заявитель не обладает информацией о планируемой величине максимального часового расхода газа, указанная информация уточняется с участием сотрудников исполнителя при подаче запроса о предоставлении технических условий либо при его формировании без взимания платы при максимальном часовом расходе газа не более 10 куб метров и за плату при максимальном часовом расходе газа более 10 куб метров.

Более детальную информацию о сроках подключения объекта капитального строительства к сетям инженерно-технического обеспечения, сроке действия технических условий, охранных зонах, ответственные лица могут получить ознакомившись с Постановлением Правительства РФ от 30 декабря 2013 года N 1314 (с изменениями на 25 августа 2017 года) (редакция, действующая с 7 октября 2017 года) и Постановлением правительства РФ от 20 ноября 2000 года N 878 Об утверждении Правил охраны газораспределительных сетей (с изменениями на 17 мая 2016 года).

Размер платы за подключение (технологическое присоединение) рассчитывается исходя из заявленного объема, длины газопровода и т.д.

Главный инженер



В.Р.Чеченов





Муниципалкаббалккомунэnergо
«Шы зэхушытыкэхэмкэ Налшыккысалэокругым и
шыпкэадминистрацэм и управленэ»

Муниципал казна учреждение «Нальчик сахар
округнужер-жерлишахарадминистрациясыны
жерлеблабайламлышлениуправлениясы»

МЕСТНАЯ АДМИНИСТРАЦИЯ
ГОРОДСКОГО ОКРУГА НАЛЬЧИК
Муниципальное казённое учреждение
«УПРАВЛЕНИЕ ЗЕМЕЛЬНЫХ
ОТНОШЕНИЙ»

« 11 » 10 2018 г.

№ 2243

360000, г. Нальчик, ул. Лермонтова, 52а
тел. 8(8662) 42-19-21; факс: 42-69-22

Генеральному директору
МУП «Каббалккомунэnergо»

А.Ю. Мамишеву

Уважаемый Арсен Юрьевич!

В соответствии с п.39.11 Земельного кодекса РФ и в связи с подготовкой земельного участка к торгам, просим Вас в возможно сжатые сроки предоставить информацию о технических условиях подключения (технологического присоединения) объекта капитального строительства к сетям инженерно-технического обеспечения, предусматривающих предельную свободную мощность существующих сетей, максимальную нагрузку и сроки подключения объекта капитального строительства к сетям инженерно-технического обеспечения, о сроке действия технических условий, о плате за подключение (технологическое присоединение) по состоянию на 01.11. 2018г. земельного участка, расположенного по адресу: - г. Нальчик, пгт. Адиюх, ш. Нарткалинское, площадью 501,0 кв.м., с кадастровым №07:09:0101012:274, разрешенное использование – объекты придорожного сервиса.

В случае невозможности предоставления полной запрашиваемой информации, просим указать основания (со ссылками на нормативные документы).

Кроме того, просим сообщить об охранных зонах (при наличии), возможности переноса имеющихся сетей (при наличии и необходимости).

И.о. начальника
Управления земельных отношений

А.Болатов

Таова Динара Леоновна
8 (8662) 42-23-36

МУП «КАББАЛКОМУНЭНЕРГО»

КЪЭБЭРДЕЙ-БАЛЪКЪЭР
РЕСПУБЛИКЭ



КЪАБАРТЫ-МАЛКЪАР
РЕСПУБЛИКА

КАБАРДИНО-БАЛКАРСКАЯ РЕСПУБЛИКА

МУНИЦИПАЛЬНОЕ УНИТАРНОЕ ПРЕДПРИЯТИЕ
«КАББАЛККОММУНЭНЕРГО»



360000, г. Нальчик, ул. Пачева, 40

директор, секретарь – 42-52-20
зам. директора – 42-06-92
гл. инженер – 42-17-76

ПАО СБЕРБАНК г.Ставрополь,
Ставропольское отделение №5230
Р/счет № 40702810660330003010
Кор./счет № 30101810907020000615
БИК 040702615 ИНН 0725013102 КПП 072501001

№ 02-1287

16.10. 2018г.

Щеголов М.Б.
17.10.18
ММ

И.О. Начальника МКУ
«Управление земельных отношений»
Болатову А.А.

Уважаемый Арсен Азретович!

На Ваш запрос №2243 от 11.10.2018г. по предоставлению информации о возможности электроснабжения объекта капитального строительства сообщаем, что электроснабжение земельного участка с кадастровым номером 07:09:0101012:274, площадью 501,0 кв.м, разрешенное использование – объекты придорожного сервиса, расположенный по адресу: г. Нальчик, пгт. Аудиох, ул. Нарткалинское шоссе, б/н, находится в ведении Чегемских РЭС.

Директор

Мамишев А.Ю.

Исп. Загазев М.А.
тел. 77-31-39



Муниципал Казна Учурдуну
«Шызыктык Эмгек» Нальчик округунун
Шызык Администрацияси

Муниципал казна учреждение «Нальчик шахар
округунун жер-жерли шахар администрациясынын
жерле байламлы ишлени уюрунун»

МЕСТНАЯ АДМИНИСТРАЦИЯ
ГОРОДСКОГО ОКРУГА НАЛЬЧИК
Муниципальное казённое учреждение
«УПРАВЛЕНИЕ ЗЕМЕЛЬНЫХ
ОТНОШЕНИЙ»

« 17 » 10 2018 г.

№ 23.56

360000, г. Нальчик, ул. Лермонтова, 52а
тел. 8(8662) 42-19-21; факс: 42-69-22

Начальнику
«Чегемские районные
электрические сети»

М.А. Жабоеву

Уважаемый Марат Абдулович!

В соответствии с п.39.11 Земельного кодекса РФ и в связи с подготовкой земельных участков к торгам, просим Вас в возможно сжатые сроки предоставить информацию о технических условиях подключения (технологического присоединения) объекта капитального строительства к сетям инженерно-технического обеспечения, предусматривающих предельную свободную мощность существующих сетей, максимальную нагрузку и сроки подключения объекта капитального строительства к сетям инженерно-технического обеспечения, о сроке действия технических условий, о плате за подключение (технологическое присоединение) по состоянию на 01.11.2018г. земельных участков, расположенных по адресам:

- г. Нальчик, пгт. Адиух., ул. Нарткалинское шоссе, площадью 1 503,0 кв.м., с кадастровым №07:09:0101003:11, разрешенное использование – объекты придорожного сервиса;
- г. Нальчик, ул. Нарткалинское шоссе, площадью 1 501,0 кв.м., с кадастровым №07:09:0100000:28637, разрешенное использование – объекты придорожного сервиса;
- г. Нальчик, ул. Нарткалинское шоссе, площадью 1 195,0 кв.м., с кадастровым №07:09:0101012:273, разрешенное использование – объекты придорожного сервиса;
- г. Нальчик, пгт. Адиух, ул. Нарткалинское шоссе, площадью 501,0 кв.м., с кадастровым №07:09:0101012:274, разрешенное использование – объекты придорожного сервиса;
- г. Нальчик, ул. Нарткалинское шоссе, площадью 1 166,0 кв.м., с кадастровым №07:09:0101012:271, разрешенное использование – объекты придорожного сервиса;



В случае невозможности предоставления полной запрашиваемой информации, просим указать основания (со ссылками на нормативные документы).

Кроме того, просим сообщить об охранных зонах (при наличии), возможности переноса имеющихся сетей (при наличии и необходимости).

И.о. начальника
Управления земельных отношений

А.Болатов

Таова Динара Леоновна
8 (8662) 42-23-36





ФИЛИАЛ ПУБЛИЧНОГО АКЦИОНЕРНОГО
ОБЩЕСТВА «МЕЖРЕГИОНАЛЬНАЯ
РАСПРЕДЕЛИТЕЛЬНАЯ СЕТЕВАЯ КОМПАНИЯ
СЕВЕРНОГО КАВКАЗА» - «КАББАЛКЭНЕРГО»
Лечинкаевское шоссе, 2, с. Чегем-2,
Кабардино-Балкарская Республика, 361400
тел: (86630) 4-16-79, факс: 4-22-79
e-mail: tit@kbf-mrsk-sk.ru, www.mrsk-sk.ru

ЧЕГЕМСКИЕ РАЙОННЫЕ ЭЛЕКТРИЧЕСКИЕ СЕТИ

№ 680 « 13 » 10 ²⁰ 18 г.
На № 2356 от « 17 » 10 ²⁰ 18 г.

И.о. начальника
Муниципального казенного
учреждения «Управление
земельных отношений»
А. Болатов

Сообщаю Вам о том, что на территории Чегемского района Кабардино-Балкарской республики, нет закрытых центров питания. Таким образом, Филиал ПАО «МРСК Северного Кавказа» - «Каббалкэнерго» готов рассмотреть заявки на осуществление технологического присоединения проектируемых объектов, которые будут располагаться на земельных участках указанных в письме от 17.10.2018 г. № 2356.

Также сообщаю Вам о том, что оплата за технологические присоединения к электрическим сетям регламентируются Постановлением Правительства Российской Федерации от 27.12.2004 г № 861 и зависят от планируемых к вводу мощностей. Согласно данного Постановления Правительства также регламентируется срок действия технических условий, который не может быть менее 2-х и не может превышать 5 лет.

Для осуществления переноса существующих сетей Филиала ПАО «МРСК Северного Кавказа» - «Каббалкэнерго», необходимо обратиться с отдельной заявкой, каждая из которых будет рассмотрена в индивидуальном порядке. По участкам указанных в письме от 17.10.2018 г. № 2356 кабельных или воздушных линий сд. передач 6кВ, 10кВ, 0,4кВ принадлежащих Чегемским РЭС не проходит.

Гл. инженер

Чегемских РЭС

С.Х. Шогенов