



Муниципалкæзонауæхуцапæ  
«Шты æхуштыгкæхэмкæ Налпыккæалæокругым и  
шыпæадминистрацæм и управленæ»

Муниципал казна учреждение «Нальчик сахар  
округнужер-жерлишахарадминистрациясыны  
жерлеблабайламлыишлениуправлениясы»

МЕСТНАЯ АДМИНИСТРАЦИЯ  
ГОРОДСКОГО ОКРУГА НАЛЬЧИК  
Муниципальное казённое учреждение  
«УПРАВЛЕНИЕ ЗЕМЕЛЬНЫХ  
ОТНОШЕНИЙ»

« 11 » 10 2018 г.

№ 2238

360000, г. Нальчик, ул. Лермонтова, 52а  
тел. 8(8662) 42-19-21; факс: 42-69-22

Директору  
МУП «Водоканал»

В.А. Кярову

Уважаемый Владимир Александрович!

В соответствии с п.39.11 Земельного кодекса РФ и в связи с подготовкой земельного участка к торгам, просим Вас в возможно сжатые сроки предоставить информацию о технических условиях подключения (технологического присоединения) объекта капитального строительства к сетям инженерно-технического обеспечения, предусматривающих предельную свободную мощность существующих сетей, максимальную нагрузку и сроки подключения объекта капитального строительства к сетям инженерно-технического обеспечения, о сроке действия технических условий, о плате за подключение (технологическое присоединение) по состоянию на 01.11. 2018г. земельного участка, расположенного по адресу:  
- г. Нальчик, пгт. Адиух, ул. Нарткалинское шоссе, площадью 1 000,0 кв.м., с кадастровым №07:09:0106001:79, разрешенное использование – объекты придорожного сервиса.

В случае невозможности предоставления полной запрашиваемой информации, просим указать основания (со ссылками на нормативные документы).

Кроме того, просим сообщить об охранных зонах (при наличии), возможности переноса имеющихся сетей (при наличии и необходимости).

И.о. начальника  
Управления земельных отношений

А.Болатов

Таова Динара Леоновна  
8 (8662) 42-23-36



Кабардино-Балкарская Республика  
г.Нальчик

МУНИЦИПАЛЬНОЕ УНИТАРНОЕ ПРЕДПРИЯТИЕ  
УПРАВЛЯЮЩАЯ КОМПАНИЯ  
<< ВОДОКАНАЛ >>

360000, г.Нальчик, ул. Пачева,36  
тел. 42-04-38,42-04-15,  
факс 40-64-09  
Nalchik-Vodokanal@mail.ru

ИНН 0721064106  
р/с 40602810200160000016  
ОАО КБ "Еврокоммерц"  
Ф-л НЛК ПАО «Ханты-Мансийский банк Открытие»

№ 2004  
Иванов И.И.  
17/10/18  
ИИ

« 17 / 10 2018 »

И.о. начальника  
Управления земельных  
отношений  
А. Болатову

На Ваш №2212 от 08.10.2018г.

Сообщаем, что подключение объектов придорожного сервиса по Нарткалинскому шоссе с кадастровым номером 07:09:0106001:79 возможно только к водопроводу Д=200мм по Нарткалинскому шоссе.

- Предельная свободная мощность водопровода Д=200мм – 106,56м<sup>3</sup>/сут
- Максимальная нагрузка, которую может обеспечить МУП «Водоканал» для данного объекта составляет 5м<sup>3</sup>/сут.
- Срок подключения объекта - не более 18 месяцев
- Срок действия «ТУ» - 2 года
- Плата за подключение к водопроводу ориентировочно составляет 11 717 руб.  
( в зависимости от диаметра подключаемой трибы).

Главный инженер  
МУП УК «Водоканал»



Хоконов А.М.

Зам. нач. ПТО



Боллуев А.Р.

Инженер ПТО



Стукалова Е.И.

Исп. Стукалова Е.И.  
Тел. 42-65-64





Муниципалкэзонэуэхуцлани  
«Щы зэхуштыкэкэмкэ Налшыккэалэокругым и  
щылэадминистрацэм и управленэ»

Муниципал казна учреждение «Нальчик сахар  
округнужер-жерлишахарадминистрациясыны  
жерлеблабайламлышлениуправлениясы»

МЕСТНАЯ АДМИНИСТРАЦИЯ  
ГОРОДСКОГО ОКРУГА НАЛЬЧИК  
Муниципальное казённое учреждение  
«УПРАВЛЕНИЕ ЗЕМЕЛЬНЫХ  
ОТНОШЕНИЙ»

« 11 » 10 2018 г.

№ 2236

360000, г. Нальчик, ул. Лермонтова, 52а  
тел. 8(8662) 42-19-21; факс: 42-69-22

Директору  
МУП «Нальчикская  
теплоснабжающая компания»

К.А. Пшегусову

Уважаемый Казбек Абубекирович!

В соответствии с п.39.11 Земельного кодекса РФ и в связи с подготовкой земельного участка к торгам, просим Вас в возможно сжатые сроки предоставить информацию о технических условиях подключения (технологического присоединения) объекта капитального строительства к сетям инженерно-технического обеспечения, предусматривающих предельную свободную мощность существующих сетей, максимальную нагрузку и сроки подключения объекта капитального строительства к сетям инженерно-технического обеспечения, о сроке действия технических условий, о плате за подключение (технологическое присоединение) по состоянию на 01.11. 2018г. земельного участка, расположенного по адресу: - г. Нальчик, пгт. Адиюх, ул. Нарткалинское шоссе, площадью 1 000,0 кв.м., с кадастровым №07:09:0106001:79, разрешенное использование – объекты придорожного сервиса.

В случае невозможности предоставления полной запрашиваемой информации, просим указать основания (со ссылками на нормативные документы).

Кроме того, просим сообщить об охранных зонах (при наличии), возможности переноса имеющихся сетей (при наличии и необходимости).

И.о. начальника  
Управления земельных отношений

А.Болатов

КЪЭБЭРДЕЙ-БАЛЪКЪЭР  
РЕСПУБЛИКЭ



КЪАБАРТЫ-МАЛКЪАР  
+  
РЕСПУБЛИКА

КАБАРДИНО-БАЛКАРСКАЯ РЕСПУБЛИКА  
АДМИНИСТРАЦИЯ Г.О. НАЛЬЧИК  
МУНИЦИПАЛЬНОЕ УНИТАРНОЕ ПРЕДПРИЯТИЕ  
“НАЛЬЧИКСКАЯ ТЕПЛОСНАБЖАЮЩАЯ КОМПАНИЯ”  
городского округа Нальчик

360000, г. Нальчик, ул. Киримова, 1  
☎ (866 -2) 77-33-69

ИНН 0726016530, КПП 072601001  
р/сч 40602810530000000885  
Банк «Прохладный», ООО, БИК 048327765  
ОГРН 1160726055984

№ 2466

*Иванов И.И.*  
*26.10.18*

24 10 2018г.

И.О. Начальника МКУ  
«Управление земельных  
отношений»  
**А.А.Болатов**

360000, г. Нальчик  
ул. Лермонтова, 52-а

На № 2236 от 11.10.2018 г.

**Уважаемый Арсен Азретович!**

Сообщаем, что на заявленном Вами земельном участке площадью 1000 кв.м. (кадастровый номер 07:09:0106001:79) расположенный по адресу: г.Нальчик, пгт. Адиух, ул. Нарткалинское шоссе б/н разрешенное использование для объектов придорожного сервиса, тепловых сетей и объектов МУП «Нальчикская теплоснабжающая компания» не имеется.

Стоимость мероприятий по теплоснабжению данного участка можно определить только после предоставления проектно-изыскательских документов на объект капитального строительства и разработки проекта подключения.

Сроки подключения рассчитываются для объектов капитального и некапитального строительства, в связи с отсутствием данных о строительном объеме и архитектурных решений, расчет сроков подключения не представляется возможным на данном этапе.

Данные участки не входят в зону эффективного теплоснабжения (высокие потери в тепловых сетях при подключении, будут экономически не обоснованны по причине большой отдаленности от источника теплоснабжения).

Директор МУП «НТСК»

К.А.Пшегусов

Исп. Унагасов А.А.







Муниципалкæзонæйуэхушпапæ  
«Шы зæхуытыкæхэмкæ Налшыккæлæокругым и  
щыбæадминистрацæм и управленæ»

Муниципал казна учреждение «Нальчик шахар  
округтужер-жерлишахарадминистрациясыны  
жерлеблбайламлышлениуправлениясы»

МЕСТНАЯ АДМИНИСТРАЦИЯ  
ГОРОДСКОГО ОКРУГА НАЛЬЧИК  
Муниципальное казённое учреждение  
«УПРАВЛЕНИЕ ЗЕМЕЛЬНЫХ  
ОТНОШЕНИЙ»

« 11 » 10 2018 г.

№ 2435

360000, г. Нальчик, ул. Лермонтова, 52а  
тел. 8(8662) 42-19-21; факс: 42-69-22

Директору  
АО «Газпром Газораспределение  
Нальчик»  
филиал г.о. Нальчик

Т.Т.Тлехугову

Уважаемый Таломир Темирович!

В соответствии с п.39.11 Земельного кодекса РФ и в связи с подготовкой земельного участка к торгам, просим Вас в возможно сжатые сроки предоставить информацию о технических условиях подключения (технологического присоединения) объекта капитального строительства к сетям инженерно-технического обеспечения, предусматривающих предельную свободную мощность существующих сетей, максимальную нагрузку и сроки подключения объекта капитального строительства к сетям инженерно-технического обеспечения, о сроке действия технических условий, о плате за подключение (технологическое присоединение) по состоянию на 01.11. 2018г. земельного участка, расположенного по адресу:  
- г. Нальчик, пгт. Адиюх, ул. Нарткалинское шоссе, площадью 1 000,0 кв.м., с кадастровым №07:09:0106001:79, разрешенное использование – объекты придорожного сервиса.

В случае невозможности предоставления полной запрашиваемой информации, просим указать основания (со ссылками на нормативные документы).

Кроме того, просим сообщить об охранных зонах (при наличии), возможности переноса имеющихся сетей (при наличии и необходимости).

И.о. начальника  
Управления земельных отношений

А.Болатов

Таова Динара Леоновна  
8 (8662) 42-23-36

Филиал АО «Газпром  
газораспределение Нальчик»  
в г.о. Нальчик  
Вход. № 3075



АО «ГАЗПРОМ ГАЗОРАСПРЕДЕЛЕНИЕ»

АКЦИОНЕРНОЕ ОБЩЕСТВО  
«ГАЗПРОМ ГАЗОРАСПРЕДЕЛЕНИЕ НАЛЬЧИК»

(АО «Газпром газораспределение Нальчик»)

**ФИЛИАЛ В Г.О. НАЛЬЧИК**

ул. Абидова, д. 8, г. Нальчик, Кабардино-Балкарская Республика,  
Российская Федерация, 360000

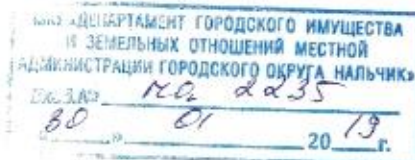
Тел.: (8662) 75-17-78, факс: (8662) 75-06-28

E-mail: nalchik@kbgaz.ru, www.kbgaz.ru

ОКПО 03312987, ОГРН 1020700738530, ИНН 0711009650, КПП 072501001

12.10.2018 № 694  
на № 2235 от 11.10.2018

**И.о. начальника  
Управления  
земельных отношений  
А.А.Болатову**



**Уважаемый Арсен Азретович!**

На ваш запрос № 2235 от 11.10.2018г. сообщаю, что по адресу г. Нальчик, гпт. Адиух, Нарткалинское шоссе, площадью 1000,0 кв.м., с кадастровым №07:09:0106001:79, имеется техническая возможность подачи газа в объеме 10 м<sup>3</sup>/ч.

В соответствии с Постановлением правительства РФ от 20 ноября 2000 года N 878 Об утверждении Правил охраны газораспределительных сетей (с изменениями на 17 мая 2016 года) для газораспределительных сетей устанавливаются следующие охранные зоны:

- а) вдоль трасс наружных газопроводов - в виде территории, ограниченной условными линиями, проходящими на расстоянии 2 метров с каждой стороны газопровода;
- б) вдоль трасс подземных газопроводов из полиэтиленовых труб при использовании медного провода для обозначения трассы газопровода - в виде территории, ограниченной условными линиями, проходящими на расстоянии 3 метров от газопровода со стороны провода и 2 метров - с противоположной стороны;
- в) вдоль трасс наружных газопроводов на вечномёрзлых грунтах независимо от материала труб - в виде территории, ограниченной условными линиями, проходящими на расстоянии 10 метров с каждой стороны газопровода;
- г) вокруг отдельно стоящих газорегуляторных пунктов - в виде территории, ограниченной замкнутой линией, проведенной на расстоянии 10 метров от границ этих объектов. Для газорегуляторных пунктов, пристроенных к зданиям, охранная зона не регламентируется;
- д) вдоль подводных переходов газопроводов через судоходные и сплавные реки, озера, водохранилища, каналы - в виде участка водного пространства от водной поверхности до дна, заключенного между параллельными плоскостями, отстоящими на 100 м с каждой стороны газопровода;



каждой стороны газопровода. Для надземных участков газопроводов расстояние от деревьев до трубопровода должно быть не менее высоты деревьев в течение всего срока эксплуатации газопровода.

На земельные участки, входящие в охранные зоны газораспределительных сетей, в целях предупреждения их повреждения или нарушения условий их нормальной эксплуатации налагаются ограничения (обременения), которыми запрещается лицам, указанным в пункте 2 настоящих Правил:

- а) строить объекты жилищно-гражданского и производственного назначения;
- б) сносить и реконструировать мосты, коллекторы, автомобильные и железные дороги с расположенными на них газораспределительными сетями без предварительного выноса этих газопроводов по согласованию с эксплуатационными организациями;
- в) разрушать берегоукрепительные сооружения, водопропускные устройства, земляные и иные сооружения, предохраняющие газораспределительные сети от разрушений;
- г) перемещать, повреждать, засыпать и уничтожать опознавательные знаки, контрольно-измерительные пункты и другие устройства газораспределительных сетей;
- д) устраивать свалки и склады, разливать растворы кислот, солей, щелочей и других химически активных веществ;
- е) огораживать и перегораживать охранные зоны, препятствовать доступу персонала эксплуатационных организаций к газораспределительным сетям, проведению обслуживания и устранению повреждений газораспределительных сетей;
- ж) разводить огонь и размещать источники огня;
- з) рыть погреба, копать и обрабатывать почву сельскохозяйственными и мелиоративными орудиями и механизмами на глубину более 0,3 метра;
- и) открывать калитки и двери газорегуляторных пунктов, станций катодной и дренажной защиты, люки подземных колодцев, включать или отключать электроснабжение средств связи, освещения и систем телемеханики;
- к) набрасывать, приставлять и привязывать к опорам и надземным газопроводам, ограждениям и зданиям газораспределительных сетей посторонние предметы, лестницы, влезать на них;
- л) самовольно подключаться к газораспределительным сетям.

Лица, имеющие намерение производить работы в охранной зоне газораспределительной сети, обязаны не менее чем за 3 рабочих дня до начала работ пригласить представителя эксплуатационной организации газораспределительной сети на место производства работ.

Для получения подробной информации о получении технических условий на подключение (технологическое присоединение) объекта капитального строительства к сетям инженерно-технического обеспечения, ответственным лицам необходимо с заявлением обратиться в многофункциональный центр АО «Газпром газораспределение Нальчик» (ул. Абидова, 8, тел. 75-24-68) и представить в соответствии с Постановлением Правительства РФ от 30 декабря 2013 года N 1314 (с изменениями на 25 августа 2017 года) (редакция, действующая с 7 октября 2017 года) следующую информацию:

- а) полное и сокращенное (при наличии) наименования заявителя, его организационно-правовую форму, местонахождение и почтовый адрес (для



- юридического лица) либо фамилию, имя, отчество, местожительство и почтовый адрес (для физического лица (индивидуального предпринимателя);
- б) планируемый срок ввода в эксплуатацию объекта капитального строительства (при наличии соответствующей информации);
  - в) планируемую величину максимального часового расхода газа (мощности) отдельно по различным точкам подключения (если их несколько) с обоснованием необходимости подключения нескольких точек;
  - г) наименование присоединяемого объекта сети газораспределения в случае предоставления технических условий на присоединение объекта сети газораспределения к другой сети газораспределения;
  - д) информацию о включении присоединяемого объекта сети газораспределения в программу газификации или о наличии права собственности на реконструируемые объекты сети газораспределения в случае предоставления технических условий на присоединение объекта сети газораспределения к другой сети газораспределения.

8. К запросу о предоставлении технических условий прилагаются следующие документы:

- а) копии правоустанавливающих документов на земельный участок, на котором располагается (будет располагаться) принадлежащий заявителю объект капитального строительства (далее - земельный участок), за исключением случаев предоставления технических условий на присоединение объекта сети газораспределения к другой сети газораспределения;
- б) ситуационный план;
- в) расчет планируемого максимального часового расхода газа (не требуется в случае планируемого максимального часового расхода газа не более 10 куб. метров);
- г) доверенность или иные документы, подтверждающие полномочия представителя заявителя (в случае если запрос о предоставлении технических условий подается представителем заявителя);
- д) копия документа, подтверждающего право собственности или иное предусмотренное законом право на объект капитального строительства, в случае если завершено строительство указанного объекта;
- е) согласие основного абонента на подключение (технологическое присоединение) к сетям газораспределения и (или) газопотребления основного абонента, а также строительство газопровода на земельном участке основного абонента, если подключение осуществляется на земельном участке, правообладателем которого является основной абонент;
- ж) документы, предусмотренные пунктом 46 настоящих Правил, в случае предоставления технических условий при уступке права на использование мощности;
- з) заверенная в установленном порядке копия договора о пользовании объектами инфраструктуры и другим имуществом общего пользования садоводческого, огороднического или дачного некоммерческого объединения (далее - некоммерческое объединение), предусмотренного Федеральным законом "О садоводческих, огороднических и дачных некоммерческих объединениях граждан", в случае если подключение осуществляется с использованием объектов инфраструктуры и другого имущества общего пользования указанного некоммерческого объединения;



и) документ, подтверждающий право собственности или иное законное основание на сеть газораспределения (при реконструкции сети газораспределения), в случае предоставления технических условий на присоединение объекта сети газораспределения к другой сети газораспределения.

9. В случае если заявитель не обладает информацией о планируемой величине максимального часового расхода газа, указанная информация уточняется с участием сотрудников исполнителя при подаче запроса о предоставлении технических условий либо при его формировании без взимания платы при максимальном часовом расходе газа не более 10 куб метров и за плату при максимальном часовом расходе газа более 10 куб метров.

Более детальную информацию о сроках подключения объекта капитального строительства к сетям инженерно-технического обеспечения, сроке действия технических условий, охранных зонах, ответственные лица могут получить ознакомившись с Постановлением Правительства РФ от 30 декабря 2013 года N 1314 (с изменениями на 25 августа 2017 года) (редакция, действующая с 7 октября 2017 года) и Постановлением правительства РФ от 20 ноября 2000 года N 878 Об утверждении Правил охраны газораспределительных сетей (с изменениями на 17 мая 2016 года).

Размер платы за подключение (технологическое присоединение) рассчитывается исходя из заявленного объема, длины газопровода и т.д.

**Главный инженер**



**В.Р.Чеченов**



Муниципальное казенное учреждение  
«Центр земельных отношений и градостроительного управления»

Муниципальное казенное учреждение «Нальчик сахар  
округного жер-жерлишахара администрациясыны  
жерлебайламыш илени управленисы»

МЕСТНАЯ АДМИНИСТРАЦИЯ  
ГОРОДСКОГО ОКРУГА НАЛЬЧИК  
Муниципальное казенное учреждение  
«УПРАВЛЕНИЕ ЗЕМЕЛЬНЫХ  
ОТНОШЕНИЙ»

« 11 » 10 2018 г.

№ 2134

360000, г. Нальчик, ул. Лермонтова, 52а  
тел. 8(8662) 42-19-21; факс: 42-69-22

Генеральному директору  
МУП «Каббалккомунэнерго»

А.Ю. Мамишеву

Уважаемый Арсен Юрьевич!

В соответствии с п.39.11 Земельного кодекса РФ и в связи с подготовкой земельного участка к торгам, просим Вас в возможно сжатые сроки предоставить информацию о технических условиях подключения (технологического присоединения) объекта капитального строительства к сетям инженерно-технического обеспечения, предусматривающих предельную свободную мощность существующих сетей, максимальную нагрузку и сроки подключения объекта капитального строительства к сетям инженерно-технического обеспечения, о сроке действия технических условий, о плате за подключение (технологическое присоединение) по состоянию на 01.11. 2018г. земельного участка, расположенного по адресу: - г. Нальчик, пгт. Адиюх, ул. Нарткалинское шоссе, площадью 1 000,0 кв.м., с кадастровым №07:09:0106001:79, разрешенное использование – объекты придорожного сервиса.

В случае невозможности предоставления полной запрашиваемой информации, просим указать основания (со ссылками на нормативные документы).

Кроме того, просим сообщить об охранных зонах (при наличии), возможности переноса имеющихся сетей (при наличии и необходимости).

И.о. начальника  
Управления земельных отношений

А.Болатов

Таова Динара Леоновна  
8 (8662) 42-23-36

МУП «КАББАЛККОМУНЭНЕРГО»



КЪЭБЭРДЕЙ-БАЛЪКЪЭР  
РЕСПУБЛИКЭ



КЪАБАРТЫ-МАЛКЪАР  
РЕСПУБЛИКА

КАБАРДИНО-БАЛКАРСКАЯ РЕСПУБЛИКА

МУНИЦИПАЛЬНОЕ УНИТАРНОЕ ПРЕДПРИЯТИЕ  
«КАББАЛККОММУНЭНЕРГО»

360000, г. Нальчик, ул. Пачева, 40



директор, секретарь – 42-52-20  
зам. директора – 42-06-92  
гл. инженер – 42-17-76

ПАО СБЕРБАНК г.Ставрополь,  
Ставропольское отделение №5230  
Р/счет № 40702810660330003010  
Кор./счет № 30101810907020000615  
БИК 040702615 ИНН 0725013102 КПП 072501001

№ 02-1286

16.10. 2018г.

*Александров М.Б.*  
*17.10.18*  
*[Signature]*

И.О. Начальника МКУ  
«Управление земельных отношений»  
Болатову А.А.

**Уважаемый Арсен Азретович!**

На Ваш запрос №2237 от 11.10.2018г. по предоставлению информации о возможности электроснабжения объекта капитального строительства сообщаем, что электроснабжение земельного участка с кадастровым номером 07:09:0106001:79, площадью 1000,0 кв.м, разрешенное использование – объекты придорожного сервиса, расположенный по адресу: г. Нальчик, ул. Нарткалинское шоссе, б/н, находится в ведении Чегемских РЭС.

Директор

Мамишев А.Ю.



Муниципал кэзонэуэхушцанцэ  
«ЦДы зэхушытыкцэхэмкцэ Налшыккьалэокругым и  
щыпцэадминистрацэм и управленэ»

Муниципал казна учреждение «Нальчик шахар  
округтнужер-жердишахарадминистрациясыны  
жерлбалабайламлыишлениуправлениысь»

МЕСТНАЯ АДМИНИСТРАЦИЯ  
ГОРОДСКОГО ОКРУГА НАЛЬЧИК  
Муниципальное казённое учреждение  
«УПРАВЛЕНИЕ ЗЕМЕЛЬНЫХ  
ОТНОШЕНИЙ»

« 09 » 11 2018 г.

№ 2692

360000, г. Нальчик, ул. Лермонтова, 52а  
тел. 8(8662) 42-19-21; факс: 42-69-22

Начальнику  
«Чегемские районные  
электрические сети»

М.А. Жабоеву

Уважаемый Марат Абдулович!

В соответствии с п.39.11 Земельного кодекса РФ и в связи с подготовкой земельных участков к торгам, просим Вас в возможно сжатые сроки предоставить информацию о технических условиях подключения (технологического присоединения) объекта капитального строительства к сетям инженерно-технического обеспечения, предусматривающих предельную свободную мощность существующих сетей, максимальную нагрузку и сроки подключения объекта капитального

строительства к сетям инженерно-технического обеспечения, о сроке действия технических условий, о плате за подключение (технологическое присоединение) по состоянию на 01.12.2018г. земельных участков, расположенных по адресам:

- г. Нальчик, ул. Нарткалинское шоссе, площадью 1 500,0 кв.м., с кадастровым №07:09:0106001:80, разрешенное использование – объекты придорожного сервиса;
- г. Нальчик, пгт. Адиух, ул. Нарткалинское шоссе, площадью 1 000,0 кв.м., с кадастровым №07:09:0106001:79, разрешенное использование – объекты придорожного сервиса;
- г. Нальчик, ул. Нарткалинское шоссе, площадью 1 500,0 кв.м., с кадастровым №07:09:0106001:68, разрешенное использование – объекты придорожного сервиса;
- г. Нальчик, ул. Нарткалинское шоссе, площадью 1 500,0 кв.м., с кадастровым №07:09:0101012:270, разрешенное использование – объекты придорожного сервиса;
- г. Нальчик, пгт. Адиух, ул. Нарткалинское шоссе, площадью 501,0 кв.м., с кадастровым №07:09:0101012:272, разрешенное использование – объекты придорожного сервиса;



- г. Нальчик, ул. Нарткалинское шоссе, площадью 668,0 кв.м., с кадастровым №07:09:0106001:71, разрешенное использование – объекты придорожного сервиса;

- г. Нальчик, ул. Нарткалинское шоссе, площадью 674,0 кв.м., с кадастровым №07:09:0106001:72, разрешенное использование – объекты придорожного сервиса;

- г. Нальчик, ул. Нарткалинское шоссе, площадью 1 032,0 кв.м., с кадастровым №07:09:0106001:76, разрешенное использование – объекты придорожного сервиса;

- г. Нальчик, пгт. Адиух, ул. Нарткалинское шоссе, площадью 1 500,0 кв.м., с кадастровым №09:0106001:77, разрешенное использование – объекты придорожного сервиса;

- г. Нальчик, ул. Нарткалинское шоссе, площадью 1 032,0 кв.м., с кадастровым №07:09:0106001:78, разрешенное использование – объекты придорожного сервиса.

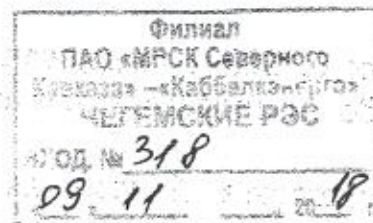
В случае невозможности предоставления полной запрашиваемой информации, просим указать основания (со ссылками на нормативные документы).

Кроме того, просим сообщить об охранных зонах (при наличии), возможности переноса имеющихся сетей (при наличии и необходимости).

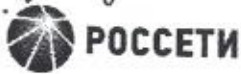
И.о. начальника  
Управления земельных отношений

А.Болатов

Гаова Динара Леоновна  
8 (8662) 42-23-36



*Масловай М.В.*  
*29.01.19*



ПУБЛИЧНОЕ АКЦИОНЕРНОЕ ОБЩЕСТВО  
**MRСК**  
СЕВЕРНОГО КАВКАЗА

ФИЛИАЛ ПУБЛИЧНОГО АКЦИОНЕРНОГО  
ОБЩЕСТВА «МЕЖРЕГИОНАЛЬНАЯ  
РАСПРЕДЕЛИТЕЛЬНАЯ СЕТЕВАЯ КОМПАНИЯ  
СЕВЕРНОГО КАВКАЗА» - «КАББАЛКЭНЕРГО»  
Лечинкаевское шоссе, 2, с. Чегем-2,  
Кабардино-Балкарская Республика, 361400  
тел: (86630) 4-16-79, Факс: 4-22-79  
e-mail: tit@kbf-mrsk-sk.ru, www.mrsk-sk.ru

**ЧЕГЕМСКИЕ РАЙОННЫЕ ЭЛЕКТРИЧЕСКИЕ СЕТИ**

№ 68 «29» 01 2019 г.  
На № 2692 от «09» 11 2018 г.

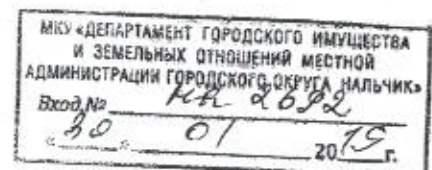
И.о. руководителя  
департамента городского  
имущества и земельных  
отношений  
М. Тлигурову

Сообщаю Вам о том, что на территории Чегемского района Кабардино-Балкарской республики, нет закрытых центров питания. Таким образом, Филиал ПАО «MRСК Северного Кавказа» - «Каббалкэнерго» готов рассмотреть заявки на осуществление технологического присоединения проектируемых объектов, которые будут располагаться на земельных участках указанных в письме от 09.11.2018 г. № 2692.

Также сообщаю Вам о том, что оплата за технологические присоединения к электрическим сетям регламентируются Постановлением Правительства Российской Федерации от 27.12.2004 г № 861 и зависят от планируемых к вводу мощностей. Согласно данного Постановления Правительства также регламентируется срок действия технических условий, который не может быть менее 2-х и не может превышать 5 лет.

Для осуществления переноса существующих сетей Филиала ПАО «MRСК Северного Кавказа» - «Каббалкэнерго», необходимо обратиться с отдельной заявкой, каждая из которых будет рассмотрена в индивидуальном порядке. По участкам указанных в письме от 09.11.2018 г. № 2692 кабельных или воздушных линии эл. передач 6кВ, 10кВ, 0,4кВ принадлежащих Чегемским РЭС не проходят.

Гл. инженер  
Чегемских РЭС



С У Шерман